

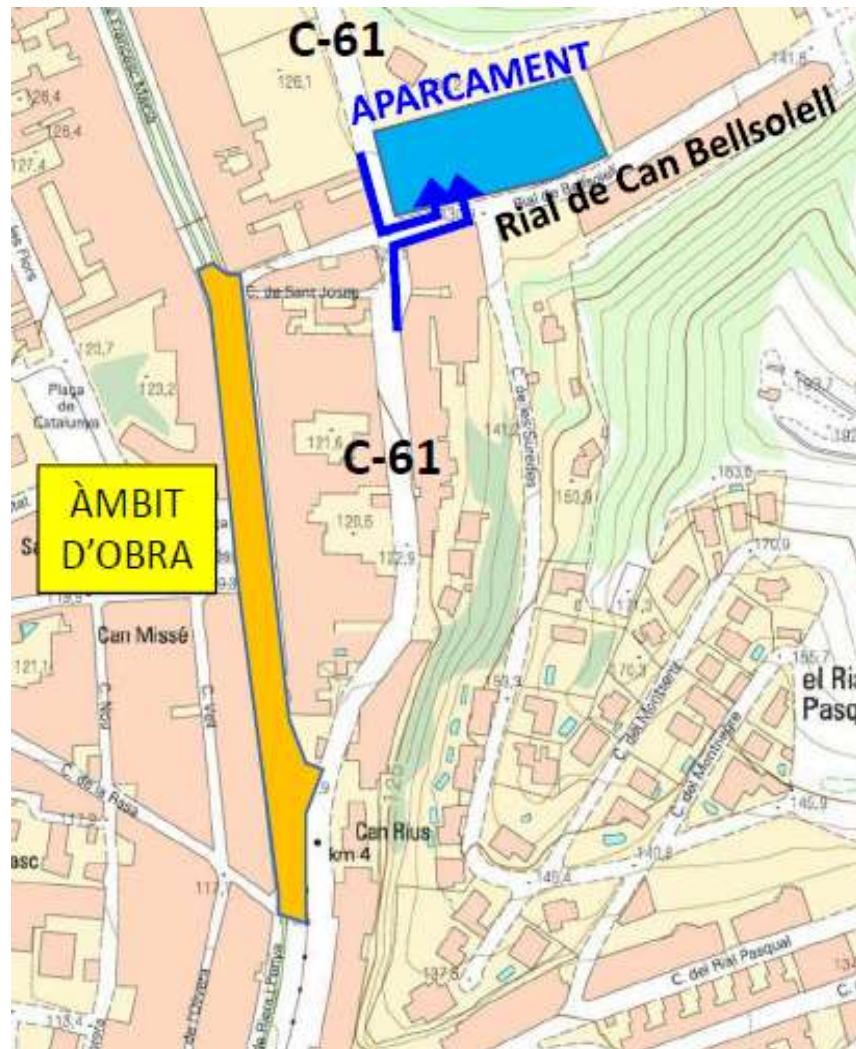
PLA CIRCULACIÓ URBANITZACIÓ CALÇADA i VORERES RBLA. SANT MARTÍ i RBLA. RIERA I PENYA



Ajuntament
d'Arenys de Munt

Regidoria de Seguretat i Mobilitat
Policia Local

ZONA D'AFECTACIÓ DE LES OBRES



Policia Local

TRAMS D'AFECTACIONS D'OBRES

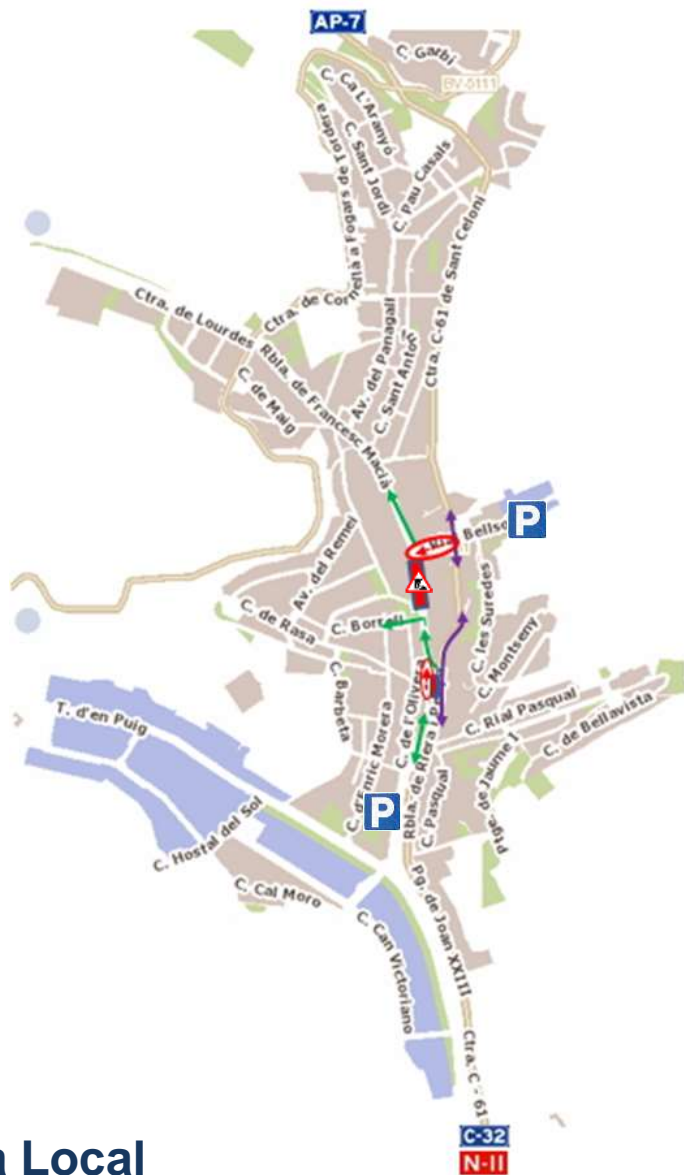
TRAM 1: DEL RIAL BELLSOLELL FINS C/ BORRELL

TRAM 2: DEL C/ BORRELL FINS ENTRADA RIERA

TRAM 3: DES DE L'ENTRADA RIERA FINS EL PONT



TRAM 1: RIAL BELLSOLELL FINS C/ BORRELL



ALTRES AFECTACIONS:

- Anul·lació parada del bus del pont
- Zona estacionaments amb control horari
- Càrregues i descàrregues properes a zona d'obres

 Sentit circulació modificat
 Mateix sentit circulació



Policia Local

TRAM 1: RIAL BELLSOLELL FINS C/ BORRELL- DETALL

ALTRES AFECTACIONS:

- Anul·lació parada del bus del pont
- Zona estacionaments amb control horari
- Càrregues i descàrregues properes a zona d'obres

- ➔ Sentit circulació modificat
- ➔ Mateix sentit circulació



Polícia Local

TRAM 1: AFECTACIÓ CRUÏLLA RIAL BELLSOLELL- DETALL

ALTRES AFECTACIONS:

- Anul·lació parada del bus del pont
- Zona estacionaments amb control horari
- Càrregues i descàrregues properes a zona d'obres

- ➔ Sentit circulació modificat
- ➔ Mateix sentit circulació



TRAM 2 : AFECTACIÓ CRUÏLLA C/ BORRELL



ALTRES AFECTACIONS:

- Anul·lació parada del bus del pont
- Zona estacionaments amb control horari
- Càrregues i descàrregues properes a zona d'obres

 Sentit circulació modificat

 Mateix sentit circulació



Polícia Local

TRAM 2 : AFECTACIÓ CRUÏLLA C/ BORRELL - DETALL

ALTRES AFECTACIONS:

- Anul·lació parada del bus del pont
- Zona estacionaments amb control horari
- Càrregues i descàrregues properes a zona d'obres

 Sentit circulació modificat

 Mateix sentit circulació



Policia Local



TRAM 2 : AFECTACIÓ CRUÏLLA C/ BORRELL - DETALL

ALTRES AFECTACIONS:

- Anul·lació parada del bus del pont
- Zona estacionaments amb control horari
- Càrregues i descàrregues properes a zona d'obres

 Sentit circulació modificat

 Mateix sentit circulació



Policia Local



TRAM 2 i 3: ENTRE C/ BORRELL I EL PONT



ALTRES AFECTACIONS:

- Anul·lació parada del bus del pont
- Zona estacionaments amb control horari
- Càrregues i descàrregues properes a zona d'obres

-  Sentit circulació modificat
-  Mateix sentit circulació



Policia Local

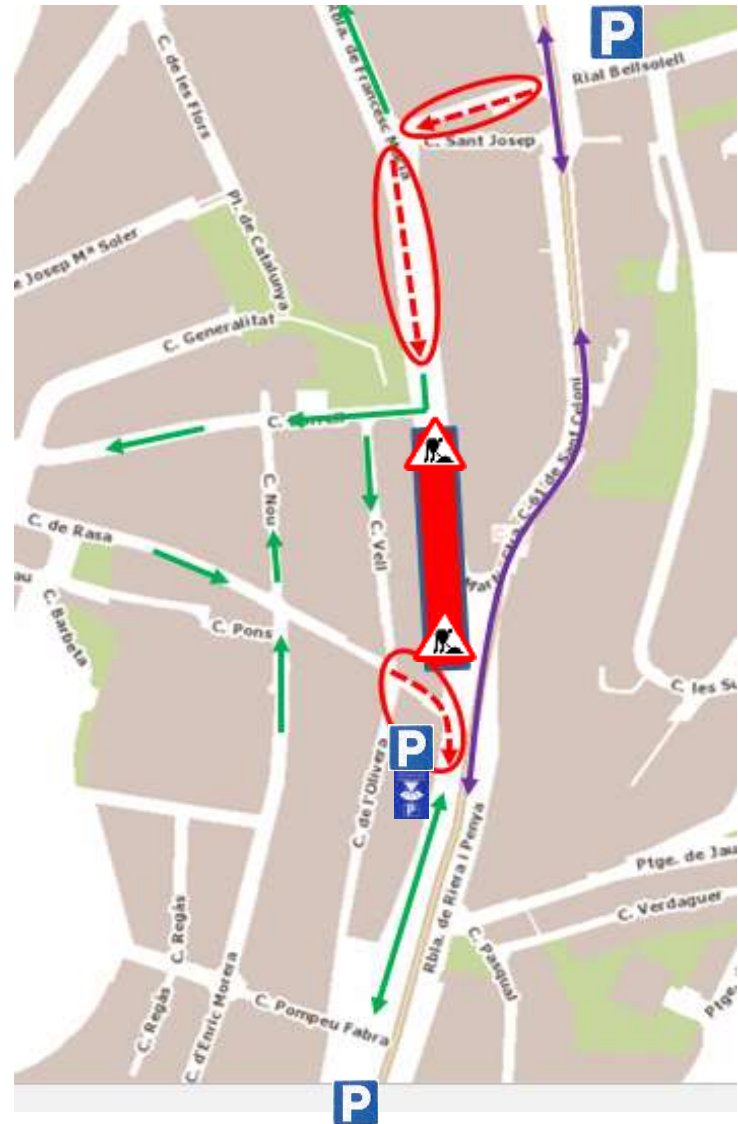
TRAM 2 i 3: ENTRE C/ BORRELL I EL PONT - DETALL

ALTRES AFECTACIONS:

- Anul·lació parada del bus del pont
- Zona estacionaments amb control horari
- Càrregues i descàrregues properes a zona d'obres

 Sentit circulació modificat

 Mateix sentit circulació



Policia Local

RECOLLIDA ESCOMBRARIES

- RIAL BELLSOLELL

CRUÏLLA AMB LA RIERA



- C/ BORRELL

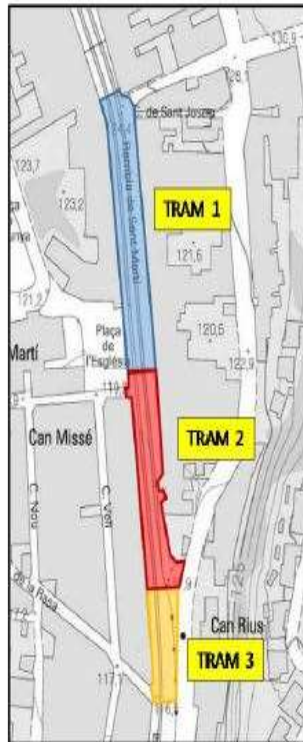
CRUÏLLA AMB LA RIERA



Policia Local

ESTRUCTURACIÓ I PLANIFICACIÓ DE LES OBRES

1.1.2. ESTRUCTURACIÓ I PLANIFICACIÓ DE LES OBRES



Longitudinalment, proposem la divisió de l'obra en **3 trams**, per tal de minimitzar l'afecció a la circulació de vehicles:

- **TRAM 1:** Des del c/ Rial de Can Bellorell fins a l'accés peatonal a la Plaça de l'Església junt al c/ Can Borrell.
- **TRAM 2:** Des de l'accés peatonal a la Plaça de l'Església junt al c/ Can Borrell fins a l'accés a la Carretera C-61 (inclòs)
- **TRAM 3:** Des de l'accés a la Carretera C-61 (no inclòs) fins al c/ de la Rasa.


Amb aquesta divisió, aconseguim:

- Entre els trams 1 i 2, sempre deixem lliure un dels dos accessos de vianants a la Plaça de l'Església.
- Mantenim obert l'accés des de la Carretera C-61 durant el màxim de temps possible.

En cada tram, els treballs es dividiran a la vegada en **3 fases**, que no coincidiran en el temps, sinó que tindran una relació *final-inici*:

- VORERA 1 → VORERA 2 → CALÇADA





Moltes gràcies.

Arenys de Munt, 7 de novembre de 2017



Ajuntament
d'Arenys de Munt

Regidoria de Seguretat i Mobilitat
Policia Local
