



Ajuntament d'Arenys de Munt

PLA ESPECIAL URBANÍSTIC DE PROTECCIÓ I CATÀLEG DEL PATRIMONI HISTÒRIC, ARQUITECTÒNIC I AMBIENTAL DEL MUNICIPI D'ARENYS DE MUNT

Volum II/IV: Quadre Resum

Equip Redactor:

JAUME SERRA MALLA, arquitecte
ISABEL LLEONART BOTIA, biòloga
FRANCESC FORN SALVÀ, historiador

DOCUMENT PER APROVACIÓ INICIAL

Setembre 2016

Direcció:

RAQUEL LACUESTA CONTRERAS

Coordinació:

IMMA VILAMALA ALIGUER

Arqueòleg:

JAVIER FIERRO MACIA

Col·laboració:

JORDI GRABAU FÍGOLS
LUCIA FERNANDEZ ARIAS

SPAL

Gestió: SPAL, juliol 2014



Diputació
Barcelona

Àrea de Territori
i Sostenibilitat

ÍNDEX DELS DOCUMENTS

VOLUM I. MEMÒRIA I NORMATIVA

VOLUM II . QUADRE RESUM DELS ELEMENTS CATALOGATS

VOLUM III. FITXES DELS ELEMENTS CATALOGATS

VOLUM IV. PLÀNOLS

Els elements s'han classificat en quatre blocs, en funció de la seva tipologia.

El primer bloc s'ha subdividit en grups en funció de la tipologia funcional. En cada grup els elements s'ordenen en ordre alfabètic de topònim excepte l'arquitectura residencial urbana, en ordre alfabètic de carrers.









BLOC	TIPOLOGIA FUNCIONAL	Nº D'ELEMENT
1r bloc: Elements arquitectònics (EA) i Conjunts arquitectònics (CA)	Arquitectura residencial rural (ARRu)	nº 001.EA al 061.EA
	Arquitectura residencial urbana (ARUr)	nº 062.CA al 088.CA
	Arquitectura religiosa (AR)	nº 089.EA al 092.EA
	Arquitectura pública, semi pública i equipaments (AP/E)	nº 093.EA al 101.EA
	Arquitectura industrial / comercial (AI)	nº 102.EA al 104.EA
	Arquitectura funerària (AF)	nº 105.CA
	Obres d'enginyeria (OE)	nº 106.EA i 107.EA
	Elements singulars (S) i arquitectura rural (ARU)	nº 108.EA al 119.EA
2n bloc: Béns arqueològics i paleontològics (BARP)		nº 01.BARP al 14.BARP
3r bloc: Béns socioculturals i etnològics (BSE)		nº 01.BSE
4t bloc: Béns naturals (BN)		nº 01.BN al 21.BN
5è bloc: Béns ambientals i paisatgístics (BAMP)		nº 01.BAMP al 47.BAMP









TIPUS DE BÉ	
EA	Element Arquitectònic
CA	Conjunt Arquitectònic
BARP	Bé Arqueològic i Paleontològic
BSE	Bé Sociocultural i Etnològic
BN	Bé Natural
BAMP	Bé Ambiental i Paisatgístic









ABREVIATURES	
OPC	Oficina del Patrimoni Cultural
PEU	Pla Especial Urbanístic
BCIN	Bé Cultural d'Interès Nacional
BCIL	Bé Cultural d'Interès Local
PGO	Pla General d'Ordenació Municipal
IPA	Inventari del Patrimoni Arquitectònic de Catalunya
PMC	Parc Montnegre-Corredor









TIPUS FUNCIONAL	
AF	Arquitectura Funerària
AI	Arquitectura Industrial / Comercial
AM	Arquitectura Militar
AP/ E	Arquitectura Pública, semipública. Equipaments
AR	Arquitectura Religiosa
ARRu	Arquitectura Residencial Rural. Agrícola
ARU	Arquitectura Rural
ARUr/RB	Arquitectura Residencial Urbana en Blocs singulars
ARUr/UA	Arquitectura Residencial Urbana aïllada
ARUr/UM	Arquitectura Residencial Urbana entre mitgeres
IP	Interès paisatgístic
JA	Jaciment Arqueològic
OE	Obra d'Enginyeria
P	Parcs i Espais públics
S	Elements Singulars/Mobiliari urbà









nº	Núm. Ordre INV.	Tipus de bé	Tipus funcional	Denominació	UTM	Època / Estil	Autor		Localització / Tipus via		Núm.	Vies secundàries	Indret / Barri	Planejament urbanístic PGO d'Arenys de Munt (2003)			Inventaris previs			Categoria i nivell de protecció existent	Categoria i nivell de protecció proposats	FOTOGRAFIA RECENT
				Referència cadastral			Original	Reforma						Classificació urbanística	Qualificació urbanística	EI. d'interès històric-arq.	OPC	Planejament derivat	Cat. del Pat. construït PMC			
1	1	EA	ARRu	Ca l'Aiguaviva Masia Font 08007A010000500000RY	X: 462287 Y: 4604865	Època moderna S. XVII - XVIII Arq. Popular-tradicional Reforma S. XIX			Cami de	Ca l'Armau			Aiguaviva i Rial d'en Butlfarra	SNU-Sol no urbanitzable	Clau C1-Agroforestal	PGO Annex N-II 1.Fonts	158	PEU de masies i cases rurals d'Arenys de Munt, nº28		BPU NP3 Parcial NP6 AEA		
2	2	EA	ARRu	Ca l'Amar de la Torre Masia Font i safareig 001810300DG60E0001GG	X: 462263 Y: 4605749	Època moderna S. XVI - XVII Arq. Renaixentista Llindes: 1632 Reforma 1814			Rial de	Ca l'Amar			Rials de can Sala i ca l'Amar	SNU-Sol no urbanitzable	Clau C1-Agroforestal (en zona de protecció paisatgística del PGO)	18 PGO Annex N-II 1.Fonts	64 (casa) 117 (escut)	PEU de masies i cases rurals d'Arenys de Munt, nº25	BCIN - Monument històric / 478-MH / R-I-51-5177 / Decret / 22/04/1949 / BOE / 05/05/1949 (IPA núm. 554)	BCIN NP1 Integral NP4 Ambiental NP6 AEA		
3	3	EA	ARRu	Ca l'Amar de Sobirans Masia 002515500DG50H0001MG	X: 457923 Y: 4605982	Època contemporània S. XX Arq. Popular-tradicional			Riera de	Sobirans			Sobirans	SNU-Sol no urbanitzable	Clau C1-Agroforestal		110	PEU de masies i cases rurals d'Arenys de Munt, nº14	Cap	BPU NP3 Parcial NP4 Ambiental		
4	4	EA	ARRu	Ca l'Angelina (Ca la Juliana) Casa rural 08007A011000420000RX	X: 461581 Y: 4604473	Època contemporània S. XIX Arq. Neoclàssica			Rial del	Cursaví			Rials de Sagrera i Cursaví	SNU-Sol no urbanitzable	V - Reserva de Sistema Viari		170		Afectat per vial	Cap	BPU NP5 Documental NP2 (jardins) NP4 Ambiental NP6 AEA	
5	5	EA	ARRu	Ca l'Arquer de Goscons (Casa Tomàs) Masia Font 001708100DG60G0001OP	X: 461886 Y: 4608246	Època moderna S. XV - XVII Arq. Popular-tradicional			Cami de	Ca l'Arquer			Collsacreu - Vallata	SNU-Sol no urbanitzable	Clau C1-Agroforestal	29 (casa) 30 (hipogeu)	40 PGO Annex N-II 1.Fonts	PEU de masies i cases rurals d'Arenys de Munt, nº23	BCIL 2583-I (casa) i 2608-I (hipogeu) (IPA núm. 8282 i 8283)	BCIL NP2 Conservació (masia) NP1 (hipogeu) NP6 AEA		
6	6	EA	ARRu	Ca l'Escabellat (Can Miro) Casa rural Font i safareig 000101100DG60E0001OG	X: 460378 Y: 4607347	Època contemporània S. XIX Arq. Popular-tradicional Llindes: 1861 Reforma 1911			Riera de	Sobirans			Sobirans	SNU-Sol no urbanitzable	V - Reserva de Sistema Viari		173 PGO Annex N-II 1.Fonts		Afectat per vial	Cap	BPU NP5 Documental NP4 Ambiental	
7	7	EA	ARRu	Ca l'Espàrec (Can Pepet de la casa nova, Can Talleda) Masia 1671278DG6017S0001QR	X: 461457 Y: 4607025	Època moderna S. XIX Arq. Popular-tradicional			Carretera	BV-5031 d'Arenys de Munt a Sant Vicenç de Montalt	s/n		Riera d'Arenys de Munt	SU-Sol urbà	Clau A6.1-Edificis aïllats				BCIL 4612-I IPA núm. 36295	BCIL NP2 Conservació NP4 Ambiental		
8	8	EA	ARRu	Ca l'Ocellet Masia 002411800DG60E0001MG	X: 463256 Y: 4605093	Època contemporània S. XIX Arq. Popular-tradicional			Rial de	les Comes d'en Gala			Aiguaviva i Rial d'en Butlfarra	SNU-Sol no urbanitzable	Clau C1-Agroforestal			PEU de masies i cases rurals d'Arenys de Munt, nº43	Cap	BPU NP3 Parcial NP4 Ambiental		









nº	Núm. Ordre INV.	Tipus de bé	Tipus funcional	Denominació	UTM	Època / Estil	Autor		Localització / Tipus via		Núm.	Vies secundàries	Indret / Barri	Planejament urbanístic PGO d'Arenys de Munt (2003)			Inventaris previs			Categoria i nivell de protecció existent	Categoria i nivell de protecció proposats	FOTOGRAFIA RECENT
				Referència cadastral			Original	Reforma						Classificació urbanística	Qualificació urbanística	EI. d'interès històric-arq.	OPC	Planejament derivat	Cat. del Pat. construït PMC			
9	9	EA	ARRu	Ca l'Oliver (torre Villar Palasi) Masia Font 002310700DG60G0001GP	X: 462430 Y: 4607878	Època moderna S. XVIII - XIX Arq. Noucentista			Carretera	BV-5111 d'Arenys de Munt a Sant Iscle de Vallalta	km 19		Collsacreu - Vallalta	SNU-Sol no urbanitzable	Clau C1-Agroforestal		39	PEU de masies i cases rurals d'Arenys de Munt, nº21		Cap	BPU NP3 Parcial NP4 Ambiental	
10	10	EA	ARRu	Cal Moro (Can Croanyes: Casa Cruañas) Masia Font 1561301DG6016S0001EP	X: 461381 Y: 4605965	Època moderna S. XV - XVIII Arq. Popular-tradicional			Carrer de	Cal Moro (Can Croanyes)	s/n		Rial d'en Puig	SU-Sol urbà	Clau A5-Construccions singulars		44			IPA núm. 8289	BPU NP2 Conservació NP4 Ambiental	
11	11	EA	ARRu	Cal Rei Masia Font 001810200DG60E0001YG	X: 462395 Y: 4605481	Època moderna S. XVIII - XIX			Rial de la	Font de Flàvia			Rials de can Sala i ca l'Amar	SNU-Sol no urbanitzable	Clau C1-Agroforestal		308 PGO Annex N-II 1.Fonts		Cap	BPU NP3 Parcial NP4 Ambiental		
12	12	EA	ARRu	Can Bellolell de la Torre Masia, torre-capella amb retaule, masoveria, jardins, fonts i safareigs, arbrat, dependències agropecuàries, interiors 000708500DG60E0001PG	X: 461962 Y: 4606948	Època moderna S. X-XIII S. XV - XVII Arq. Renaixentista i Popular-tradicional			Rial	Bellolell			Rial de Bellolell-El Fangar	SNU-Sol no urbanitzable	Clau C1-Agroforestal (en zona de protecció urbanística del PGO)	20	27 (casa) 28 (torre) 50 (escut)	PEU de masies i cases rurals d'Arenys de Munt, nº20		BCIN - Monument històric / 4118-MH / Decret / 22/04/1949 / BOE / 05/05/1949 (IPA núm. 8266)	BCIN NP1 Integral NP4 Ambiental NP6 AEA	
13	13	EA	ARRu	Can Bombi Casa rural 002203300DG60E0001ZG	X: 460987 Y: 4604850	Època contemporània S. XX	Valls i Vergés, Manuel		Cami de	Can Catà de Dalt			Turó del Pollastre	SNU-Sol no urbanitzable	Clau C1-Agroforestal		153		Cap	BPU NP3 Parcial NP4 Ambiental		
14	13.01	EA	AR	Capella de Can Bombi Ermita 002102400DG60E0001IG	X: 460987 Y: 4604850	Època contemporània S. XX			Cami de	Can Catà de Dalt			Turó del Pollastre	SNU-Sol no urbanitzable	Clau C1-Agroforestal		154		Cap	BPU NP2 Conservació NP4 Ambiental		
15	14	EA	ARRu	Can Borrell Masia 1667211DG6016N0001GW	X: 461543 Y: 4606557	Època moderna S. XV - XVI			Avinguda	Remei	s/n		Nucli urbà, centre	SU-Sol urbà	Clau E4-Equipament socio-cultural	24	54		BCIL 2581-I (IPA núm. 8285)	BCIL NP2 Conservació NP4 Ambiental		
16	15	EA	ARRu	Can Boter (Villa Mercedes) Casa rural Font i safareig 1957001DG6015N0001MI	X: 461949 Y: 4605617	Època contemporània S. XX (1933) Neoclassic	Catà i Catà, Enric		Carretera	C-61 d'Arenys de Mar a Sant Celoni			Rials de can Sala i ca l'Amar	SURB-Sol urbanitzable	Sector B5-B	39 PGO Annex N-II 1.Fonts	75		BCIL 2590-I (IPA núm. 39501)	BCIL NP2 Conservació NP4 Ambiental		









nº	Núm. Ordre INV.	Tipus de bé	Tipus funcional	Denominació	UTM	Època / Estil	Autor		Localització / Tipus via	Núm.	Vies secundàries	Indret / Barri	Planejament urbanístic PGO d'Arenys de Munt (2003)			Inventaris previs			Categoria i nivell de protecció existent	Categoria i nivell de protecció proposats	FOTOGRAFIA RECENT
				Referència cadastral			Original	Reforma					Classificació urbanística	Qualificació urbanística	El. d'interès històric-arq.	OPC	Planejament derivat	Cat. del Pat. construït PMC			
17	16	EA	ARRu	Can Botet Masia 08007A010000330000RX	X: 462703 Y: 4605134	Època contemporània S. XIX - XX Arq. Popular-tradicional			Camí de Ronda			Aiguaviva i Rial d'en Builfarra	SNU-Sòl no urbanitzable	Clau C1-Agroforestal			PEU de masies i cases rurals d'Arenys de Munt, nº40		Cap	BPU NP5 Documental	
18	17	EA	ARRu	Can Catà de Dalt Masia Font 002203500DG60E0001HG	X: 461026 Y: 4605273	Època moderna S. XV - XVI Arq. Popular-tradicional			Rial del Cursavi			Turó del Pollastre	SNU-Sòl no urbanitzable	Clau C1-Agroforestal	23 PGO Annex N-II 1.Fonts	32	PEU de masies i cases rurals d'Arenys de Munt, nº24		BCIL 2580-I (IPA núm. 8272)	BCIL NP2 Conservació NP4 Ambiental NP6 AEA	
19	18	EA	ARRu	Can Coix Terra (Can Clapés) Masia 2 fonts i safareigs 1775001DG6017N0001UL	X: 461725 Y: 4607353	Època moderna S. XVIII - XIX Arq. Popular-tradicional			Carrer Pau Casals	31-35		Carretera de Sant Celoni	SU-Sòl urbà	Clau A5-Contruuccions singulars	PGO Annex N-II 1.Fonts	298			Cap	BPU NP3 Parcial NP4 Ambiental	
20	19	EA	ARRu	Can Colomer de Sobirans Masia Font i safareig 002101200DG60G0001LP	X: 460408 Y: 4607384	Època moderna S. XVI - XVII Arq. Popular-tradicional			Riera de Sobirans			Sobirans	SNU-Sòl no urbanitzable	V - Sistema Viari	31 PGO Annex N-II 1.Fonts	12			BCIL 2584-I (IPA núm. 8250)	BPU NP5 Documental NP4 Ambiental NP6 AEA	
21	20	EA	ARRu	Can Comulada (Ca l'Alsina) Masia 002513900DG50F0001WB	X: 459484 Y: 4605324	Època contemporània S. XX Historicisme-noucentisme			Camí de Santa Cecília			Torrentbò	SNU-Sòl no urbanitzable	Clau C1-Agroforestal		138	PEU de masies i cases rurals d'Arenys de Munt, nº8		Cap	BPU NP2 Conservació NP1 Integral (jardins) NP4 Ambiental	
22	21	EA	ARRu	Can Corder Masia 001203600DG60E0001DG	X: 460934 Y: 4606244	Època contemporània S. XVIII-XIX Arq. Popular-tradicional			Torrent d'en Puig			Rial d'en Puig	SNU-Sòl no urbanitzable	V - Sistema Viari		189			Cap	BPU NP4 Ambiental NP5 Documental	
23	22	EA	ARRu	Can Cornell (Can Corne) Masia Font 1074501DG6017S0001OR	X: 460972 Y: 4607288	Època contemporània S. XVIII-XIX Arq. Popular-tradicional Llindes: 1640 Reforma: 1824			Riera de Sobirans			Sobirans	SURB-Sòl urbanitzable	B1 - Riera de Sobirans	32 PGO Annex N-II 1.Fonts	11			BCIL 2585-I (IPA núm. 8249)	BCIL NP2 Conservació NP4 Ambiental	
24	23	EA	ARRu	Can Cot (Ca l'Artés, Ca l'Oliveres) Masia 2 Fonts i safareig 08007A004002030000RE	X: 459267 Y: 4607512	Època contemporània S. XIX-XX Arq. Popular-tradicional			Riera de Sobirans			Sobirans	SNU-Sòl no urbanitzable	Clau C3-Zona de valor natural	PGO Annex N-II 1.Fonts	174	PEU de masies i cases rurals d'Arenys de Munt, nº42		Cap	BPU NP3 Parcial NP4 Ambiental	









nº	Núm. Ordre INV.	Tipus de bé	Tipus funcional	Denominació	UTM	Època / Estil	Autor		Localització / Tipus via	Núm.	Vies secundàries	Indret / Barri	Planejament urbanístic PGO d'Arenys de Munt (2003)			Inventaris previs			Categoria i nivell de protecció existent	Categoria i nivell de protecció proposats	FOTOGRAFIA RECENT
				Referència cadastral			Original	Reforma					Classificació urbanística	Qualificació urbanística	El. d'interès històric-arq.	OPC	Planejament derivat	Cat. del Pat. construït PMC			
25	24	EA	ARRu	Can Delàs (Casa Vella, Can Belda, Casa G. M.) Masia 08007A013001040000RY	X: 457780 Y: 4603739	Època contemporània S. XIX-XX Arq. Neoclàssica (Reixa del barri: G. M. 18--)			Carretera	BV-5031, d'Arenys de Munt a Sant Vicenç de Montalt, camí de Santa Cecília		Torrentbò	SNU-Sòl no urbanitzable	Clau C1-Agroforestal		146	PEU de masies i cases rurals d'Arenys de Munt, nº10		Cap	BCIL NP2 Conservació NP4 Ambiental	
26	25	EA	ARRu	Can Deri Masia 08007A012000400001TB	X: 461094 Y: 4604301	Època contemporània S. XIX reloige de sol i orla amb data 1838 (en façana) Arq. Clàssicista			Camí del	Mormo		Rials de Sagrera i Cursavi	SNU-Sòl no urbanitzable	Clau C1-Agroforestal		98	PEU de masies i cases rurals d'Arenys de Munt, nº3		Cap	BPU NP3 Parcial NP4 Ambiental	
27	26	EA	ARRu	Can Deu Masia 002411700DG60E0001FG	X: 463124 Y: 4605130	Època contemporània S. XIX - XX Arq. Clàssicista			Camí del	Fangar prop al Rial de Les Comes d'en Gala		Aiguaviva i Rial d'en Bulfarra	SNU-Sòl no urbanitzable	Clau C1-Agroforestal			PEU de masies i cases rurals d'Arenys de Munt, nº15		Cap	BPU NP3 Parcial NP4 Ambiental	
28	27	CA	ARRu	Can Forn, veïnat de (veïnat de Baix de Torrentbò, Arrabal de Nualart) Ca l'Isidre, Cal Cobxo. Can Caló, Can Forn i Can Nualart, Can Prunes. Conjunt	X: 460068 Y: 4604900			Carretera	BV-5031 Arenys de Munt-Sant Vicenç de Montalt	km 11,9		Torrentbò	SNU-Sòl no urbanitzable	Clau C1-Agroforestal		152 (veïnat)	PEU de masies i cases rurals d'Arenys de Munt, nº32 (cal Cobxo), 33 (Can Forn-can Nualart) i 34 (ca l'Isidre)		Cap	BPU NP2 Conservació NP4 Ambiental	
29	27.01	EA	ARRu	Can Forn i Can Nualart Masia i masoveria adossada 002100300DG60E0001AG	X: 460161 Y: 4605106	Època moderna S. XVII - XVIII Arq. Popular-tradicional			Carretera	BV-5031 Arenys de Munt-Sant Vicenç de Montalt	km 13,7	Torrentbò	SNU-Sòl no urbanitzable	Clau C1-Agroforestal	33 (Can Forn)	17 (Can Forn) 130 (Can Nualart)	PEU de masies i cases rurals d'Arenys de Munt, nº33		Cap	BCIL 2586-I (IPA núm. 8255, Can Forn) BCIL (Can Forn) NP2 Conservació BPU (Can Nualart) NP3 Parcial NP4 Ambiental	
30	28	EA	ARRu	Can Framis (Ca l'Oliveres) Masia 08007A001001170000RU	X: 459146 Y: 4607527	Època contemporània S. XIX - XX Arq. Popular-tradicional			Camí de la	Creu de Rupit		Sobirans	SNU-Sòl no urbanitzable	Clau C2.2-Zona de Regulació Complementària de l'Espai Natural PE Montnegre i Corredor		175	PEU de masies i cases rurals d'Arenys de Munt, nº16		Cap	BPU NP3 Parcial NP4 Ambiental	
31	29	EA	ARRu	Can Gibert; El Remei Masia, capella de la Mare de Déu del Remei, pallissa i jardí Font 000601500DG60C0001QB	X: 460571 Y: 4604290	Època moderna S. XVI-XX Arq. Popular-tradicional Capella S. XVII Reforma 1928-1931	Autor de la reforma: César Martinell, arqt.		Camí del	Remei		El Remei	SNU-Sòl no urbanitzable	Clau C1-Agroforestal	27 PGO Annex N-II 1.Fonts	60	PEU de masies i cases rurals d'Arenys de Munt, nº2		Cap	BCIL 2609-I (IPA núm. 8274) BCIL NP2 Conservació NP4 Ambiental NP6 AEA	
32	30	EA	ARRu	Can Grau Masia Arbres jardí 002514800DG50F0001PB	X: 459610 Y: 4605447	Època moderna S. XVI-XVII Arq. Popular-tradicional			Carretera	BV-5031 d'Arenys de Munt a Sant Vicenç de Montalt	km 12,4	Torrentbò	SNU-Sòl no urbanitzable	Clau C1-Agroforestal		136	PEU de masies i cases rurals d'Arenys de Munt, nº6		Cap	BPU NP3 Parcial NP4 Ambiental NP6 AEA	









nº	Núm. Ordre INV.	Tipus de bé	Tipus funcional	Denominació	UTM	Època / Estil	Autor		Localització / Tipus via		Núm.	Vies secundàries	Indret / Barri	Planejament urbanístic PGO d'Arenys de Munt (2003)			Inventaris previs			Categoria i nivell de protecció existent	Categoria i nivell de protecció proposats	FOTOGRAFIA RECENT
				Referència cadastral			Original	Reforma						Classificació urbanística	Qualificació urbanística	El. d'interès històric-arq.	OPC	Planejament derivat	Cat. del Pat. construït PMC			
33	31	EA	ARRu	Can Gravat Masia 1875406DG6017N0001FL	X: 461828 Y: 4607345	Època moderna S. XVIII Llinda finestra: 1786			Carrer	Lluís Companys	37		Ctra. C-61 d'Arenys de Mar a Sant Celoni	SU-Sol urbà	Clau A2-Edificació en front de vials		123			Cap	BPU NP3 Parcial	
34	32	EA	ARRu	Can Gualba (Can Golba, Can Goyisolo) Masia, capella, masoveria, recinte tancat i jardins Font 9855203DG5095N0001DT	X: 459779 Y: 4605277	Època moderna S. XVII - XVIII Reformes s. XIX i XX Arq. Neoclàssica (casa) Arq. Historicista (capella)			Carrer de les	Moreres	s/h		Torrentbò	SU-Sol urbà	Clau A4.1 - Unifamiliar amb jardí 400 m2	PGO Annex N-II 1.Fonts	135			Cap	BCIL NP2 Conservació NP4 Ambiental	
35	33	EA	ARRu	Can Maiol de la Torre (Can Pasqual) Masia 1863567DG6016S0001GP	X: 461852 Y: 4606167	Època moderna S. XV - XVI Arq. Popular- tradicional			Passatge	Jaume I	1		Rial Pasqual	SU-Sol urbà	Clau A5- Construccions singulars	19	63			BCIN-Monument històric/ 477-MH / R-I-51-5176 (IPA núm. 553)	BCIN NP1 Integral NP6 AEA	
36	34	EA	ARRu	Can Miró (Can Guix, Can Dorca) Masia Font 002100700DG60E0001QG	X: 460191 Y: 4605330	Època moderna S. XV-XX Arq. Popular- tradicional Reforma anys 1950-1960	Joaquim de Ros i de Ramis Eugeni Rosich i Casany arqtes	Carretera	BV-5031 d'Arenys de Munt a Sant Vicenç de Montalt	km 13,7			Torrentbò	SNU-Sol no urbanitzable	Clau C1- Agroforestal	34 PGO Annex N-II 1.Fonts	31 (casa) 125 (masoveria) 126 (glorieta) 128 (casa 2)	PEU de masies i cases rurals d'Arenys de Munt, nº4		BCIL 2587-I (IPA núm. 8270)	BCIL NP2 Conservació NP6 AEA	
37	34.01	EA	AR	Capella de Can Guix Ermila 002100900DG60E0001LG	X: 460085 Y: 4605176	Època contemporània S. XX Arq. Popular- tradicional			Carretera	BV-5031 d'Arenys de Munt a Sant Vicenç de Montalt	km 13,7		Torrentbò	SNU-Sol no urbanitzable	Clau C1- Agroforestal		127			BCIL 2587-I (IPA núm. 8270)	BCIL NP2 Conservació	
38	35	EA	ARRu	Can Mora Masia i entorn enjardinat, agrícola i forestal 2 fonts i 2 safareigs fresquera 002515800DG50H0001RG	X: 458802 Y: 4606027	Època moderna S. XVII-XVIII Arq. Popular- tradicional			Riera de	Sobirans, Rial de Can Mora			Sobirans	SNU-Sol no urbanitzable	Clau C1- Agroforestal	PGO Annex N-II 1.Fonts	172	PEU de masies i cases rurals d'Arenys de Munt, nº12		Cap	BPU NP3 Parcial NP4 Ambiental	
39	36	EA	ARRu	Can Palomé Masia 002513400DG50F0001EB	X: 459385 Y: 4605259	Època contemporània S. XIX Arq. Popular- tradicional			Carretera	BV-5031, d'Arenys de Munt a Sant Vicenç de Montalt	km 11,9		Torrentbò	SNU-Sol no urbanitzable	Clau C1- Agroforestal		144 (casa) 145 (masoveria)	PEU de masies i cases rurals d'Arenys de Munt, nº9		Cap	BPU NP3 Parcial	
40	37	EA	ARRu	Can Pau Bernadó (Can Catà de Dall) Masia Font 000810500DG60E0001ZG	X: 462308 Y: 4606618	Època contemporània S. XX Arq. Popular- tradicional	Enric Catà i Catà	Cami d'	Orient		2		Rial Pasqual	SNU-Sol no urbanitzable	Clau C1- Agroforestal (en zona de protecció paisatgística del PGO)	26 PGO Annex N-II 1.Fonts	46	PEU de masies i cases rurals d'Arenys de Munt, nº30		BCIL 2582-I (IPA núm. 8292)	BCIL NP2 Conservació NP4 Ambiental	









nº	Núm. Ordre INV.	Tipus de bé	Tipus funcional	Denominació	UTM	Època / Estil	Autor		Localització / Tipus via		Núm.	Vies secundàries	Indret / Barri	Planejament urbanístic PGO d'Arenys de Munt (2003)			Inventaris previs			Categoria i nivell de protecció existent	Categoria i nivell de protecció proposats	FOTOGRAFIA RECENT
				Referència cadastral			Original	Reforma							Classificació urbanística	Qualificació urbanística	El. d'interès històric-arq.	OPC	Planejament derivat			
41	38	EA	ARRu	Can Pau Vergés Masia 2 fonts i 2 safareigs 000102000DG60E0001JG	X: 458032 Y: 4603608	Època contemporània any 1900 Arq. Popular-tradicional			Riera de	Sobirans			Sobirans	SNU-Sòl no urbanitzable	Clau C1-Agroforestal	PGO Annex N-II 1.Fonts	169	PEU de masies i cases rurals d'Arenys de Munt, nº11		Cap	BPU NP3 Parcial	
42	39	EA	ARRu	Can Pauet Masia Jardí i entorn forestal 08007A009000400000RL	X: 463492 Y: 4606394	Època contemporània S. XIX Arq. Popular-tradicional			Riera de	Can Biel Misser			Rials de can Pauet i dels Ruals	SNU-Sòl no urbanitzable	Clau C1-Agroforestal		195	PEU de masies i cases rurals d'Arenys de Munt, nº39		Cap	BPU NP3 Parcial	
43	40	EA	ARRu	Can Rifà Masia i capellela de façana 1770608DG6017S0001MR	X: 461642 Y: 4606803	Època moderna S. XVII Arq. Popular-tradicional			Carrer	Sant Antoni	4-6		Panagall - Sant Antoni	SU-Sòl urbà	Clau A5-Construccions singulars	40	68	Té una casa de cós adossada al darrere sense protecció	BCIL 2591-I (IPA núm. 39502)	BCIL NP2 Conservació		
44	41	EA	ARRu	Can Rossell Masia i capellela al costat del fondo Rossell 08007A002000830000RO	X: 461647 Y: 4607237	Època moderna S. XV - XVI Arq. Popular-tradicional			Camí de	Can Rossell	s/h		Can Rossell	SNU-Sòl no urbanitzable	Clau C1-Agroforestal (en zona de protecció paisatgística del PGO)	21	61	PEU de masies i cases rurals d'Arenys de Munt, nº29	BCIL 2577-I (IPA núm. 8291)	BCIL NP2 Conservació NP4 Ambiental NP 6 AEA		
45	41.01	EA	AR	Capella de Can Rossell Capella 08007A002000830001TP	X: 461567 Y: 4607044	Època moderna S. XX Arq. Popular-tradicional			Camí de	Can Rossell	s/h		Can Rossell	SNU-Sòl no urbanitzable	Clau C1-Agroforestal (en zona de protecció urbanística del PGO)		88		Cap	BCIL NP2 Conservació		
46	42	EA	ARRu	Can Sagrera (villa Nieves) (masia, masoveria, safareigs i jardins, coberes i sinia amb coberta de pavelló) Casa rural 08007A011000550000RB	X: 460103 Y: 4604971	Època moderna S.XVIII Masoveria (data porta 1773) Reforma 1887-1888 (data safareig 1887) Arq. historicista (neoromànic, neoclàssic) amb detalls decoratius modernistes			Rial de	Can Catà			Rials de Sagrera i Cursavi	SNU-Sòl no urbanitzable	Clau C1-Agroforestal Àmbit PE Can Sagrera Finca afectada parcialment pel sistema viari del PGO	42	95	PEU de masies i cases rurals d'Arenys de Munt, nº1	BCIL 2593-I (IPA núm. 39504)	BCIL NP2 Conservació NP4 Ambiental		
47	43	EA	ARRu	Can Sala de Baix (Can Pruna, Mas Mollullada) Recinte clos, amb masia, capella de Santa Eulàlia i dependències del jardí Exemplars de cica, iuca i margalló, alzines 1663701DG6016S0001ZP	X:461521 Y:4606110	Època moderna S.XVI - XVII Reforma 1954 (masia) 1956 (capella)	César Martinell Brunet arqte. (reforma)	Carrer	Enric Morera	1			Rial d'en Puig	SU-Sòl urbà	Clau A5-Construccions singulars U.A. 1	6 PGO Annex N-II 2.Arbres Monumentals	14		BCIL 2567-I (IPA núm. 8252)	BCIL NP2 Conservació NP4 Ambiental NP6 AEA		
48	44	EA	ARRu	Can Sala de Dalt Recinte clos, amb masia, capella de la Mare de Déu del Bon Tornar, celler, cavallerisses i altres dependències del conjunt 001810600DG60E0001LG	X: 462447 Y: 4605960	Època moderna S. XV-XX Arq. Popular-tradicional Arq. Renaixentista Dales inscrites: 1629 1638 Reforma anys 1960	Pere Blai (casa segles XVI-XVII) Joaquim de Ros de Ramis (reforma 1960)	Camí de	Can Sala de Dalt				Rials de can Sala i ca l'Amar	SNU-Sòl no urbanitzable	Clau C1-Agroforestal (en zona de protecció paisatgística del PGO)	22	33	PEU de masies i cases rurals d'Arenys de Munt, nº18	BCIL 2587-I (IPA núm. 8273)	BCIL NP2 Conservació NP4 Ambiental NP6 AEA		









nº	Núm. Ordre INV.	Tipus de bé	Tipus funcional	Denominació	UTM	Època / Estil	Autor		Localització / Tipus via		Núm.	Vies secundàries	Indret / Barri	Planejament urbanístic PGO d'Arenys de Munt (2003)			Inventaris previs			Categoria i nivell de protecció existent	Categoria i nivell de protecció proposats	FOTOGRAFIA RECENT
				Referència cadastral			Original	Reforma						Classificació urbanística	Qualificació urbanística	EI. d'interès històric-arq.	OPC	Planejament derivat	Cat. del Pat. construït PMC			
49	44.01	EA	ARU	Font Vella i Mina d'aigua de Can Sala de Dalt amb sistema hidràulic inclòs (Font de la Mare de Déu del Bon Tornar)	X: 462434 Y: 4605980	Època contemporània S. XIX			Camí de	Can Sala de Dalt			Rials de can Sala i ca l'Amar	SNU-Sol no urbanitzable	Clau C1-Agroforestal		188			Cap	BPU NP1 Integral NP4 Ambiental	
50	44.02	EA	ARU	Bassa el·líptica de can Sala de Dalt Bassa i camí amb escales d'accés	X: 462405 Y: 4605800	Època contemporània S. XX			Camí de	Can Sala de Dalt			Rials de can Sala i ca l'Amar	SNU-Sol no urbanitzable	Clau C1-Agroforestal				Cap	BPU NP1 Integral NP4 Ambiental		
51	45	EA	ARRu	Can Seix (Casa Seix-Perarnau, Casa Dr. Llorens) Masia 000207500DG60C0001FB	X: 461664 Y: 4604424	Època moderna S. XVII - XVIII Arq. Neoclàssica Reformes 2ª meitat S. XX	Reformes: Raimon Duran i Reynals Manuel Ribas Piera arqtes	Rial del	Cursaví				Rials de Sagrera i Cursaví	SNU-Sol no urbanitzable	Clau C1-Agroforestal		118		Cap	BPU NP3 Parcial		
52	46	EA	ARRu	Can Solé de Pagès Masia Font 000809800DG60E0001DG	X: 462180 Y: 4606586	Època moderna S. XVIII - XIX Arq. Popular-tradicional		Camí d'	Orient				Rial Pasqual	SNU-Sol no urbanitzable	Clau C1-Agroforestal (en zona de protecció paisatgística del PGO)	PGO Annex N-II 1.Fonts	51	PEU de masies i cases rurals d'Arenys de Munt, nº31	IPA núm. 8301	BPU NP3 Parcial NP4 Ambiental		
53	47	EA	ARRu	Can Vallalta Masia 08007A005000820000RX	X: 462501 Y: 4608089	Època moderna S. XV - XVI Arq. Popular-tradicional Arq. Tardogòtica		Torrent de	Vallalta				Collsacreu - Vallalta	SNU-Sol no urbanitzable	Clau C1-Agroforestal	35	15	PEU de masies i cases rurals d'Arenys de Munt, nº22	BCIL 2588-I (IPA núm. 8253)	BCIL NP2 Conservació NP4 Ambiental NP6 AEA		
54	48	EA	ARRu	Can Vives Masia 002102500DG60E0001JG	X: 460984 Y: 4605307	Època moderna S. XVII - XVIII Arq. Popular-tradicional		Rial del	Cursaví				Turó del Pollastre	SNU-Sol no urbanitzable	Clau C1-Agroforestal		155 (casa) 156 (annex) 157 (masoveria)	PEU de masies i cases rurals d'Arenys de Munt, nº26	Cap	BPU NP3 Parcial NP4 Ambiental		
55	49	EA	ARRu	Can Xicoi Masia 001208400DG60E0001AG	X: 461977 Y: 4606155	Època contemporània S. XIX Arq. Popular-tradicional		Camí de	can Xicoi				Rials de can Sala i ca l'Amar	SNU-Sol no urbanitzable	Clau C1-Agroforestal (en zona de protecció paisatgística del PGOU)		163	PEU de masies i cases rurals d'Arenys de Munt, nº19	Cap	BPU NP3 Parcial NP4 Ambiental		
56	50	EA	ARRu	Can Zariquiey 2055502DG6015N0001SI	X: 462000 Y: 4605390	Època contemporània S. XIX Neoclassicisme romàntic	Ampliació de Josep Mias, arq.	Carretera	C-61 Arenys de Mar-Sant Celoni				Rials de can Sala i ca l'Amar	SURB-Sol urbanitzable	Clau B3 . Can Zariquiey	43	16		BCIL 2594-I (IPA núm. 8254)	BCIL NP2 Conservació NP4 Ambiental		









nº	Núm. Ordre INV.	Tipus de bé	Tipus funcional	Denominació	UTM	Època / Estil	Autor		Localització / Tipus via		Núm.	Vies secundàries	Indret / Barri	Planejament urbanístic PGO d'Arenys de Munt (2003)			Inventaris previs			Categoria i nivell de protecció existent	Categoria i nivell de protecció proposats	FOTOGRAFIA RECENT
				Referència cadastral			Original	Reforma						Classificació urbanística	Qualificació urbanística	EI. d'interès històric-arq.	OPC	Planejament derivat	Cat. del Pat. construït PMC			
57	51	CA	ARRu	Casa Nova de Pibernat (La Casanova) Masia Entorn d'espais oberts en feixes de conreu 001513000DG50H0001QG	X: 459129 Y: 4608430	Època contemporània S. XIX-XX Arq. Popular-tradicional Inscripció façana: Reedificada 1903	Promotor: Ramon de Valls i de B.		Cami del	Corredor			Sobirans	SNU-Sol no urbanitzable	Clau C2.2-Zona forestal consolidada, de regulació complementària de l'Espai Natural Montnegre i Corredor		190	PEU de masies i cases rurals d'Arenys de Munt, nº7	n. 0800760208	Cap	BPU NP3 Parcial NP4 Ambiental	
58	51.01	EA	OE	Bassa i mur de la Casa Nova de Pibernat Font, basa i mur 08007A001000140000RX	X: 459024 Y: 4608219	Època contemporània S. XIX-XX Arq. Popular-tradicional Inscripció mur de contenció: 13 març 1882	Promotor: Ramon de Valls i de B.		Cami del	Corredor			Sobirans	SNU-Sol no urbanitzable	Clau C2.2-Zona forestal consolidada, de regulació complementària de l'Espai Natural Montnegre i Corredor	PGO Annex N-II 1.Fonts / 2. Arbres monumentals	191		n. 0800760290	Cap	BPU NP1 Integral NP4 Ambiental	
59	51.02	EA	ARU	Pou de Casa Nova de Pibernat 001012300DG50F0001OB	X: 459129 Y: 4608508	Època contemporània S. XIX-XX Arq. Popular-tradicional			Cami del	Corredor			Sobirans	SNU-Sol no urbanitzable	Clau C2.2-Zona forestal consolidada, de regulació complementària de l'Espai Natural Montnegre i Corredor			n.0800760214	Cap	BPU NP2 Conservació		
60	52	EA	ARRu	Corral del Forn Masia 2 Fonts 001012300DG50F0001OB	X: 459127 Y: 4606759	Època moderna S. XVII - XVIII Arq. Popular-tradicional			Cami del	Corral o de la Ferradura			Sobirans	SNU-Sol no urbanitzable	C3-Zona de valor natural	PGO Annex N-II 1.Fonts	167	PEU de masies i cases rurals d'Arenys de Munt, nº27		Cap	BPU NP3 Parcial NP4 Ambiental	
61	53	CA	ARRu	Dalt de Torrentbò, veïnat de Conjunt 001012300DG50F0001OB	X: 459348 Y: 4605275	Època moderna S. XVIII - XX Arq. Popular-tradicional			Carretera	BV-5031 Arenys de Munt-Sant Vicenç de Montalt	km 11,9		Torrentbò	SNU-Sol no urbanitzable	Clau C1-Agroforestal		148	PEU de masies i cases rurals d'Arenys de Munt, nº45 (can Xacó, can Pey)	Cap	BPU NP3 Parcial NP4 Ambiental		
62	53.01	EA	ARRu	Can Daia i Can Tiano Masia 001012300DG50F0001OB	X: 459258 Y: 4605065	Època moderna S. XVIII - XX Arq. Popular-tradicional			Carretera	BV-5031 Arenys de Munt-Sant Vicenç de Montalt	km 11,9		Torrentbò	SNU-Sol no urbanitzable	Clau C1-Agroforestal				Cap	BPU NP3 Parcial NP4 Ambiental		
63	53.02	EA	ARRu	Can Xacó i Can Pey Masia 002513500DG50F0001SB	X: 459348 Y: 4605275	Època moderna S. XVIII - XX Arq. Popular-tradicional			Carretera	BV-5031 Arenys de Munt-Sant Vicenç de Montalt	km 11,9		Torrentbò	SNU-Sol no urbanitzable	Clau C1-Agroforestal		148	PEU de masies i cases rurals d'Arenys de Munt, nº45 (can Xacó, can Pey)	Cap	BPU NP3 Parcial NP4 Ambiental		
64	54	EA	ARRu	Hostal del Sol (Mas Llorià del Puig) Masia Font i safareig 08007A011000250000RG	X: 461189 Y: 4605923	Època moderna S. XVIII Arq. Popular-tradicional 1768 Reforma: 2000-2010 eliminació esgrafiatos façana			Cami de l'	Hostal del Sol			Turó del Pollastre	SNU-Sol no urbanitzable	Clau C1-Agroforestal	PGO Annex N-II 1.Fonts	13	PEU de masies i cases rurals d'Arenys de Munt, nº17	IPA núm. 8251	BPU NP3 Parcial NP4 Ambiental		









n°	Núm. Ordre INV.	Tipus de bé	Tipus funcional	Denominació	UTM	Època / Estil	Autor		Localització / Tipus via		Núm.	Vies secundàries	Indret / Barri	Planejament urbanístic PGO d'Arenys de Munt (2003)			Inventaris previs			Categoria i nivell de protecció existent	Categoria i nivell de protecció proposats	FOTOGRAFIA RECENT
				Referència cadastral			Original	Reforma						Classificació urbanística	Qualificació urbanística	EI. d'interès històric-arq.	OPC	Planejament derivat	Cat. del Pat. construït PMC			
65	55	EA	ARRu	Mas Gabana (Can Serra) Masia, masoveria i jardins del voltant 08007A013001000000RH	X: 459713 Y: 4605551	Època moderna S. XVII-XX Arq. Popular-tradicional			Carretera	BV-5031 Arenys de Munt-Sant Vicenç de Montalt	km 12,6		Torrentbó	SNU-Sol no urbanitzable	Clau C1-Agroforestal	41	133 (casa) 134 (masoveria)	PEU de masies i cases rurals d'Arenys de Munt, nº 5	BCIL 2592-I (IPA núm. 39503)	BCIL NP2 Conservació NP4 Ambiental		
66	56	EA	ARRu	Mas Noé (Mas Ferran de Pol) (Escola bressol La Caseta Amagada) Masia 1773126DG6017S0001AR	X: 461615 Y: 4607157	Època moderna S. XVI - XIX Arq. rural			Carrer	Panagall	85 interior		Torrent d'en Terra	SU-Sol urbà	Clau A2-Edificació en front de vials	15	122		BCIL 2344-I (IPA núm. 38935) Monument històric	BCIL NP3 Parcial		
67	57	EA	ARRu	Masoveria de Can Pauet Masia 08007A009000340000RG	X: 463458 Y: 4606488	Època contemporània S. XIX Arq. Neoclàssica			Riera de	Can Biel Misser			Rials de can Pauet i dels Ruals	SNU-Sol no urbanitzable	Clau C1-Agroforestal		196	PEU de masies i cases rurals d'Arenys de Munt, nº38	Cap	BPU NP3 Parcial NP4 Ambiental		
68	58	EA	ARRu	Casa La Plana dels Pins (19A) Antic restaurant Quiosc de la Campana (19B) (actualment, dues cases rurals) 002515900DG50H0001DG 002514200DG50H0001WG	X: 459500 Y: 4607312	Època contemporània S. XX Arq. Popular-tradicional			Cami de	Sobirans	19 A 19 B		Sobirans	SNU-Sol no urbanitzable	Clau C1-Agroforestal				Cap	BPU NP3 Parcial		
69	59	CA	ARRu	Santa Cecília, veïnat de Conjunt 002514700DG50F0001QB	X: 459550 Y: 4605090				Carretera	BV-5031 Arenys de Munt-Sant Vicenç de Montalt	km 11,9		Torrentbó	SNU-Sol no urbanitzable	Clau C1-Agroforestal		151		Cap	BPU NP2 Conservació NP4 Ambiental		
70	59.01	EA	ARRu	Can Gamandé Casa rural - habitatge Terrassa-jardí 002514700DG50F0001QB	X: 459630 Y: 4605287	Època moderna S. XVI - XVII Arq. Popular-tradicional			Carretera	BV-5031 Arenys de Munt-Sant Vicenç de Montalt	km 11,9		Torrentbó	SNU-Sol no urbanitzable	Clau C1-Agroforestal		139	PEU de masies i cases rurals d'Arenys de Munt, nº36	Cap	BPU NP3 Parcial NP4 Ambiental		
71	59.02	EA	ARRu	Conjunt de la Rectoria, Can Rata i l'antiga pallissa de Can Gamandé (actuals cases de pages-habitatges) 002514700DG50F0001QB	X: 459651 Y: 4605266	Època moderna S. XVII Arq. Popular-tradicional			Carretera	BV-5031 Arenys de Munt-Sant Vicenç de Montalt	km 11,9		Torrentbó	SNU-Sol no urbanitzable	Clau C1-Agroforestal		140 (Can Rata) 141 (Rectoria de Santa Cecília) 142 (paller)	PEU de masies i cases rurals d'Arenys de Munt, nº35	Cap	BPU NP2 Conservació NP4 Ambiental		
72	59.03	EA	ARRu	Can Gamandé de baix Casa rural-habitatge Jardí 08007A013001060000RQ	X: 459586 Y: 4605298	Època moderna S. XVIII Arq. Popular-tradicional Reformes principis s. XX (paviments modernistes)			Carretera	BV-5031 Arenys de Munt-Sant Vicenç de Montalt	km 11,9		Torrentbó	SNU-Sol no urbanitzable	Clau C1-Agroforestal		143	PEU de masies i cases rurals d'Arenys de Munt, nº37	Cap	BPU NP3 Parcial NP2 Conservació (paviments) NP4 Ambiental		









nº	Núm. Ordre INV.	Tipus de bé	Tipus funcional	Denominació	UTM	Època / Estil	Autor		Localització / Tipus via		Núm.	Vies secundàries	Indret / Barri	Planejament urbanístic PGO d'Arenys de Munt (2003)			Inventaris previs			Categoria i nivell de protecció existent	Categoria i nivell de protecció proposats	FOTOGRAFIA RECENT
				Referència cadastral			Original	Reforma						Classificació urbanística	Qualificació urbanística	EI. d'interès històric-arq.	OPC	Planejament derivat	Cat. del Pat. construït PMC			
73	60	CA	ARRu	Sobirans, veïnat de Conjunt	X: 459472 Y: 4607400				Riera de	Sobirans			Sobirans	SNU-Sol no urbanitzable	Clau C1-Agroforestal		201			Cap	BPU NP2 Conservació NP4 Ambiental	
74	60.01	EA	ARRu	Cal Dimoni petit Casa rural	X: 459860 Y: 4607409	Època contemporània S. XIX Arq.Popular-tradicional			Riera de	Sobirans prop del restaurant de Sobirans)			Sobirans	SNU-Sol no urbanitzable	Clau C1-Agroforestal				Cap	BPU NP3 Parcial NP4 Ambiental		
75	60.02	EA	ARRu	Cal Godino (Can Feliu) Casa rural	X: 459438 Y: 4607408	Època contemporània S. XIX Arq.Popular-tradicional			Riera de	Sobirans			Sobirans	SNU-Sol no urbanitzable	Clau C1-Agroforestal				Cap	BPU NP3 Parcial NP4 Ambiental		
76	60.03	EA	ARRu	Ca la Tona (Casa Gómez) Casa rural	X: 459469 Y: 4607397	Època contemporània S. XIX Arq.Popular-tradicional			Riera de	Sobirans			Sobirans	SNU-Sol no urbanitzable	Clau C1-Agroforestal				Cap	BPU NP3 Parcial NP4 Ambiental		
77	60.04	EA	ARRu	Can Clariana (Can Cot) Masia 002514000DG50H0001UG	X: 459535 Y: 4607835	Època contemporània S. XIX Arq.Popular-tradicional			Cami de Rial d'en	Can Clariana Cucut			Sobirans	SNU-Sol no urbanitzable	Clau C1-Agroforestal			PEU de masies i cases rurals d'Arenys de Munt, nº44	Cap	BPU - NP3 Parcial NP4 Ambiental		
78	60.05	EA	ARRu	Can Cucut Casa rural i antic galliner (actual habitatge)	X: 459440 Y: 4607426	Època contemporània S. XIX Arq.Popular-tradicional			Riera de	Sobirans			Sobirans	SNU-Sol no urbanitzable	Clau C1-Agroforestal				Cap	BPU NP3 Parcial NP4 Ambiental		
79	60.06	EA	ARRu	Can Dents Casa rural	X: 459478 Y: 4607398	Època contemporània S. XIX Arq.Popular-tradicional			Riera de	Sobirans	15		Sobirans	SNU-Sol no urbanitzable	Clau C1-Agroforestal				Cap	BPU NP3 Parcial NP4 Ambiental		
80	60.07	EA	ARRu	Can Martori Casa rural, font i safareig	X: 459583 Y: 4607426	Època contemporània S. XIX Arq.Popular-tradicional			Riera de	Sobirans			Sobirans	SNU-Sol no urbanitzable	Clau C1-Agroforestal	PGO Annex N-II 1.Fonts			Cap	BPU NP3 Parcial NP4 Ambiental		

nº	Núm. Ordre INV.	Tipus de bé	Tipus funcional	Denominació	UTM	Època / Estil	Autor		Localització / Tipus via		Núm.	Vies secundàries	Indret / Barri	Planejament urbanístic PGO d'Arenys de Munt (2003)			Inventaris previs			Categoria i nivell de protecció existent	Categoria i nivell de protecció proposats	FOTOGRAFIA RECENT
				Referència cadastral			Original	Reforma						Classificació urbanística	Qualificació urbanística	EI. d'interès històric-arq.	OPC	Planejament derivat	Cat. del Pat. construït PMC			
81	60.08	EA	ARRu	Can Nofre Casa rural	X: 459668 Y: 4607473	Època contemporània S. XIX 1815 Arq. Popular-tradicional			Riera de	Sobirans			Sobirans	SNU-Sol no urbanitzable	Clau C1-Agroforestal					Cap	BPU NP3 Parcial NP4 Ambiental	
82	60.09	EA	ARRu	Can Ponet (Cal Padri) ("Ca l'Aviador") Casa rural	X: 459654 Y: 4607402	Època contemporània S. XIX Arq. Popular-tradicional			Riera de	Sobirans			Sobirans	SNU-Sol no urbanitzable	Clau C1-Agroforestal					Cap	BPU NP3 Parcial NP4 Ambiental	
83	60.10	EA	ARRu	Can Popa (Can Miquelet) Casa rural	X: 459718 Y: 4607420	Època contemporània S. XIX Arq. Popular-tradicional			Riera de	Sobirans	3, 13 o 20		Sobirans	SNU-Sol no urbanitzable	Clau C1-Agroforestal					Cap	BPU NP3 Parcial NP4 Ambiental	
84	60.11	EA	ARRu	Can Pujol (Ca la Pruneta) Masia	X: 458583 Y: 4606471	Època moderna S. XV-XVIII Arq. Popular-tradicional			Riera de	Sobirans	14		Sobirans	SNU-Sol no urbanitzable	Clau C1-Agroforestal	176	PEU de masies i cases rurals d'Arenys de Munt, nº13			Cap	BPU NP3 Parcial NP4 Ambiental	
85	60.12	EA	ARRu	Can Rossell-Espiell (Can Tardell) Masia	X: 459540 Y: 4607626	Època contemporània S. XX Arq. Popular-tradicional			Riera de	Sobirans			Sobirans	SNU-Sol no urbanitzable	Clau C1-Agroforestal		PEU de masies i cases rurals d'Arenys de Munt, nº46			Cap	BPU NP3 Parcial NP4 Ambiental	
86	60.13	EA	ARRu	Can Salses (Can Ros) (Casa de l'actor Luis Undine) Casa rural	X: 459684 Y: 4607432	Època contemporània S. XIX Arq. Popular-tradicional			Riera de	Sobirans			Sobirans	SNU-Sol no urbanitzable	Clau C1-Agroforestal						BPU NP3 Parcial NP4 Ambiental	
87	60.14	EA	ARRu	Can Tutó (Casa Rosa Pasqual) Masia	X: 459649 Y: 4607623	Època moderna S. XVIII Arq. Popular-tradicional			Riera de	Sobirans			Sobirans	SNU-Sol no urbanitzable	Clau C1-Agroforestal	194	PEU de masies i cases rurals d'Arenys de Munt, nº41			Cap	BPU NP3 Parcial NP4 Ambiental	
88	60.15	EA	ARRu	Can Valent Casa rural	X: 459461 Y: 4607397	Època contemporània S. XIX Arq. Popular-tradicional			Riera de	Sobirans			Sobirans	SNU-Sol no urbanitzable	Clau C1-Agroforestal					Cap	BPU NP3 Parcial NP4 Ambiental	









nº	Núm. Ordre INV.	Tipus de bé	Tipus funcional	Denominació	UTM	Època / Estil	Autor		Localització / Tipus via		Núm.	Vies secundàries	Indret / Barri	Planejament urbanístic PGO d'Arenys de Munt (2003)			Inventaris previs			Categoria i nivell de protecció existent	Categoria i nivell de protecció proposats	FOTOGRAFIA RECENT
				Referència cadastral			Original	Reforma							Classificació urbanística	Qualificació urbanística	EI. d'interès històric-arq.	OPC	Planejament derivat			
89	60.16	EA	ARRu	Casa Batista (Ca l'Adelaida) Casa rural	X: 459799 Y: 4607423	Època contemporània S. XIX Arq. Popular-tradicional			Riera de	Sobirans			Sobirans	SNU-Sòl no urbanitzable	Clau C1-Agroforestal				Cap	BPU NP3 Parcial NP4 Ambiental		
90	60.17	EA	ARRu	Casa d'en Colomé Casa rural	X: 459850 Y: 4607420	Època contemporània S. XIX Arq. Popular-tradicional			Riera de	Sobirans			Sobirans	SNU-Sòl no urbanitzable	Clau C1-Agroforestal				Cap	BPU NP3 Parcial NP4 Ambiental		
91	60.18	EA	ARRu	Restaurant de Sobirans (Cal Dimoni gros) Casa rural, restaurant	X: 459565 Y: 4607604	Època contemporània S. XX Arq. Popular-tradicional			Riera de	Sobirans			Sobirans	SNU-Sòl no urbanitzable	Clau C1-Agroforestal			n. 0800760033	Cap	BPU NP3 Parcial NP4 Ambiental		
92	61	EA	ARRu	Casa Passeig Vallvidrera, 11 Casa d'estiueig	X: 461920 Y: 4604681	Època contemporània S. XX Arq. Popular-tradicional			Passeig	Vallvidrera	11		Aiguaviva i Rial d'en Butifarra	SU-Sòl urbà	Clau A5-Construccions singulars				Cap	BPU NP3 Parcial		
93	62	CA	ARUr/UM	Barbeta, conjunt del carrer Conjunt urbà	X: 461566 Y: 4606309	Època contemporània S. XIX - XX			Carrer	Barbeta			Can Barbeta, Can Guasch	SU-Sòl urbà	Clau A5-Construccions singulars				Cap	BPU NP2 Conservació NP4 Ambiental		
94	62.01	EA	ARUr/UA	Can Mas Sarda Casa urbana	X: 461553 Y: 4606259	Època contemporània S. XIX			Carrer	Barbeta	5		Can Barbeta, Can Guasch	SU-Sòl urbà	Clau A5-Construccions singulars		78		Cap	BPU NP3 Parcial NP4 Ambiental		
95	62.02	EA	ARUr/UM	Ca La Mercè Borrell Casa urbana	X: 461549 Y: 4606290	Època contemporània S. XX Elements modernistes			Carrer	Barbeta	7-9		Can Barbeta, Can Guasch	SU-Sòl urbà	Clau A5-Construccions singulars		77		Cap	BPU - NP3 Parcial NP4 Ambiental		
96	62.03	EA	ARUr/UM	Can Roman Casa de còs	X: 461558 Y: 4606298	Època contemporània S. XX Arq. Popular-tradicional			Carrer	Barbeta	13		Can Barbeta, Can Guasch	SU-Sòl urbà	Clau A5-Construccions singulars		76		Cap	BPU - NP3 Parcial NP4 Ambiental		









nº	Núm. Ordre INV.	Tipus de bé	Tipus funcional	Denominació	UTM	Època / Estil	Autor		Localització / Tipus via		Núm.	Vies secundàries	Indret / Barri	Planejament urbanístic PGO d'Arenys de Munt (2003)			Inventaris previs			Categoria i nivell de protecció existent	Categoria i nivell de protecció proposats	FOTOGRAFIA RECENT
				Referència cadastral			Original	Reforma						Classificació urbanística	Qualificació urbanística	EI. d'interès històric-arq.	OPC	Planejament derivat	Cat. del Pat. construït PMC			
97	62.04	EA	ARUr/UM	Can Barbeta Casa urbana 1664201DG6016S0001YP	X: 461559 Y: 4606314	Època moderna S. XVII Arq. Classicista			Carrer	Barbeta	17		Can Barbeta, Can Guasch	SU-Sòl urbà	Clau A5 - Construccions singulars		21			IPA núm. 8259	BPU NP2 Conservació NP4 Ambiental	
98	63	CA	ARUr/UM	Barracà, El Conjunt urbà	X: 461812 Y: 4607403	Època contemporània S. XIX - XX			Carrer del	Barracà	7-13		Ctra. de Sant Celoni	SU-Sòl urbà	Clau A1.2-Nucli antic, conservació de l'estructura urbana				Cap	BPU NP3 Parcial NP4 Ambiental		
99	64	EA	ARUr/UM	Can Gallineta Casa urbana 1766810DG6016N0001JW	X: 461686 Y: 4606450	Època contemporània S. XIX			Carrer	Borrell	2		Nucli urbà, centre	SU-Sòl urbà	Clau J-Parcs i jardins públics		199		Cap	BPU NP3 Parcial NP5 Documental		
100	65	EA	ARUr/UM	Casa del Carrer Borrell, 4 Casa de cós 1766811DG6016N0001EW	X: 461680 Y: 4606448	Època moderna S. XVIII			Carrer	Borrell	4		Nucli urbà, centre	SU-Sòl urbà	Clau J-Parcs i jardins públics		200		Cap	BPU NP3 Parcial NP5 Documental		
101	66	EA	ARUr/UM	Rectoria de Sant Martí Casa urbana 1766812DG6016N0001SW	X: 461671 Y: 4606449	Època contemporània S. XIX Arq. Neoclàssica			Carrer	Borrell	6		Nucli urbà, centre	SU-Sòl urbà	Clau E3-Equipament religiós		187		Cap	BPU - NP3 Parcial NP4 Ambiental NP6 AEA		
102	67	EA	ARUr/UA	Casa Bolet-Serrat Casa urbana 1768853DG6016N0001UW	X: 461671 Y: 4606509	Època contemporània S. XX 1966	Eugeni Rosich Casany arqte.	Plaça	Catalunya	5			Nucli urbà, centre	SU-Sòl urbà	Clau A5- Construccions singulars				Cap	BPU NP5 Documental		
103	68	CA	ARUr/UM	Eixample, rambla de l' Riera d'Arenys de Munt	X: 461494 Y: 4606889	Època moderna S. XIX -XX			Rambla de l'	Eixample			Riera d'Arenys de Munt	SU-Sòl urbà	Clau V - Sistema Viari	52	285		BCIL 2601-I (IPA núm. 39510)	BCIL NP4 Ambiental		
104	68.01	EA	ARUr/UM	Can Martí de la Nena Casa de cós	X: 461556 Y: 4606843	Època contemporània S. XIX-XX Arq. Neoclàssica			Rambla de l'	Eixample	90		Riera d'Arenys de Munt	SU-Sòl urbà	Clau A1.1-Nucli antic, àmbit de la Riera				Cap	BPU NP3 Parcial		









nº	Núm. Ordre INV.	Tipus de bé	Tipus funcional	Denominació	UTM	Època / Estil	Autor		Localització / Tipus via		Núm.	Vies secundàries	Indret / Barri	Planejament urbanístic PGO d'Arenys de Munt (2003)			Inventaris previs			Categoria i nivell de protecció existent	Categoria i nivell de protecció proposats	FOTOGRAFIA RECENT
				Referència cadastral			Original	Reforma						Classificació urbanística	Qualificació urbanística	EI. d'interès històric-arq.	OPC	Planejament derivat	Cat. del Pat. construït PMC			
105	68.02	EA	ARUr/UM	Can Vernís de l'Eixample Casa urbana 1570131DG6017S0001UR	X: 461505 Y: 4606850	Època contemporània S. XIX Arq. Neoclàssica			Rambla de l'	Eixample	99		Riera d'Arenys de Munt	SU-Sòl urbà	Clau A5- Construccions singulars		116			Cap	BPU NP3 Parcial	
106	68.03	EA	ARUr/UM	Cases núm. 100 a 116 núm.108: Can Carlos Domènec Cases de còs	X: 461504 Y: 4606891	Època contemporània S. XIX-XX Arq. Neoclàssica			Rambla de l'	Eixample	100-116		Riera d'Arenys de Munt	SU-Sòl urbà	Clau A1.1-Nucli antic, àmbit de la Riera				Cap	BPU NP3 Parcial		
107	68.04	EA	ARUr/UM	Conjunt de cases núm. 101-157 núm. 105: Can Virgili núm. 121: Cal Noi Sans núm. 125: Cal Bigorra núm. 157: Can Molet Cases de còs	X: 461476 Y: 4606196	Època moderna S. XIX -XX Arq. Neoclàssica			Rambla de l'	Eixample	101-157		Riera d'Arenys de Munt	SU-Sòl urbà	Clau A1.1-Nucli antic, àmbit de la Riera				Cap	BPU NP3 Parcial		
108	68.05	EA	ARUr/RB	Villa Josefa (Can Globus) Casa urbana (casa, tanca, bassa, pou i jardí) 1671277DG6017S0001GR	X: 461433 Y: 4607008	Època contemporània S. XX (1914-1915) Arq. Modernista - neorenaixement			Rambla de l'	Eixample	s/n		Riera d'Arenys de Munt	SU-Sòl urbà	Clau A6.1-Edificis aïllats				BCIL 4613-I IPA núm. 36294	BCIL NP2 Conservació NP4 Ambiental		
109	69	EA	ARUr/UM	Can Co Casa urbana 1768850DG6016N0001EW	X: 461701 Y: 4606491	Època contemporània S. XX (1912) Arq. Classicista			Plaça de l'	Església	3		Nucli urbà, centre	SU-Sòl urbà	Clau E5- Construccions singulars	8	80		BCIL 2570-I (IPA núm. 39499)	BCIL NP3 Parcial		
110	70	EA	ARUr/RB	Cases dels mestres Conjunt d'habitatges	X: 461627 Y: 4606598	Època contemporània S. XX (1936)	Catà i Catà, Enric	Carrer de les	Flors	12-18			Nucli urbà, centre	SU-Sòl urbà	Clau A1.2-Nucli antic, conservació de l'estructura urbana		20		Cap	BPU NP2 Conservació		
111	71	CA	ARUr/UM	Francesc Macià, rambla Riera d'Arenys de Munt	X: 461630 Y: 4606756	Època moderna S. XVII - XX			Rambla	Francesc Macià			Riera d'Arenys de Munt	SU-Sòl urbà	Clau V - Sistema Viari	52	285		BCIL 2601-I (IPA núm. 39510)	BCIL NP4 Ambiental		
112	71.01	EA	ARUr/UM	Cases núm. 7, 9 i 11 Cases de còs	X: 461688 Y: 4606603	Època contemporània S. XIX -XX Arq. Neoclàssica			Rambla	Francesc Macià	7 9 11		Riera d'Arenys de Munt	SU-Sòl urbà	Clau A1.1-Nucli antic, àmbit de la Riera				Cap	BPU NP3 Parcial		









nº	Núm. Ordre INV.	Tipus de bé	Tipus funcional	Denominació	UTM	Època / Estil	Autor		Localització / Tipus via		Núm.	Vies secundàries	Indret / Barri	Planejament urbanístic PGO d'Arenys de Munt (2003)			Inventaris previs			Categoria i nivell de protecció existent	Categoria i nivell de protecció proposats	FOTOGRAFIA RECENT
				Referència cadastral			Original	Reforma						Classificació urbanística	Qualificació urbanística	EI. d'interès històric-arq.	OPC	Planejament derivat	Cat. del Pat. construït PMC			
113	71.02	EA	ARUr/UM	Cases núm. 8 al 18 Cases de cós, capelleta de façana a la casa 8 (Sant Ramon Nonat)	X: 461693 Y: 4606628	Època contemporània S. XIX-XX Arq. Neoclàssica			Rambla	Francesc Macià	8-18		Riera d'Arenys de Munt	SU-Sòl urbà	Clau A1.1-Nucli antic, àmbit de la Riera		93 (capelleta de Sant Ramon Nonat)			Cap	BPU NP3 Parcial capelleta NP1 Integral	
114	71.03	EA	ARUr/UM	Casa Rambla Francesc Macià, 26 Casa de cós 1868125DG6016N0001UW	X: 461726 Y: 4606540	Època contemporània S. XIX (1843)			Rambla	Francesc Macià	26		Riera d'Arenys de Munt	SU-Sòl urbà	Clau A1.1-Nucli antic, àmbit de la Riera	49	89			BCIL 2598-I (IPA núm. 39508)	BCIL NP3 Parcial	
115	71.04	EA	ARUr/UM	Casa Rambla Francesc Macià, 28 Casa de cós 1868126DG6016N0001HW	X: 461726 Y: 4606540	Època contemporània S. XIX Arq. Popular-tradicional			Rambla	Francesc Macià	28		Riera d'Arenys de Munt	SU-Sòl urbà	Clau A1.1-Nucli antic, àmbit de la Riera	50	89			BCIL 2599-I (IPA núm. 39509)	BPU NP3 Parcial	
116	71.05	EA	ARUr/UM	Can Closa Casa de cós	X: 461661 Y: 4606673	Època contemporània S. XIX Arq. Popular-tradicional			Rambla	Francesc Macià	39		Riera d'Arenys de Munt	SU-Sòl urbà	Clau A1.1-Nucli antic, àmbit de la Riera					Cap	BPU NP3 Parcial	
117	71.06	EA	ARUr/UM	For de pa l'Americano Casa de cós 1868134DG6016N0001GW	X: 461664 Y: 4606704	Època contemporània S. XIX Arq. Popular-tradicional			Rambla	Francesc Macià	46		Riera d'Arenys de Munt	SU-Sòl urbà	Clau A1.1-Nucli antic, àmbit de la Riera					Cap	BPU NP3 Parcial	
118	71.07	EA	ARUr/UM	Casa núm. 47 Casa de cós 1768815DG6016N0001EW	X: 461655 Y: 4606690	Època contemporània S. XIX-XX Arq. Neoclàssica			Rambla	Francesc Macià	47		Riera d'Arenys de Munt	SU-Sòl urbà	Clau A1.1-Nucli antic, àmbit de la Riera					Cap	BPU NP3 Parcial	
119	71.08	EA	ARUr/UM	Casa núm. 51 Casa de cós 1768813DG6016N0001IW	X: 461650 Y: 4606700	Època contemporània S. XIX Arq. Popular-tradicional			Rambla	Francesc Macià	51		Riera d'Arenys de Munt	SU-Sòl urbà	Clau A1.1-Nucli antic, àmbit de la Riera					Cap	BPU NP3 Parcial	
120	71.09	EA	ARUr/UM	Casa núm. 56 Casa de cós 1868139DG6016N0001FW	X: 461654 Y: 4606730	Època contemporània S. XIX-XX (1834) Arq. Popular-tradicional			Rambla	Francesc Macià	56		Riera d'Arenys de Munt	SU-Sòl urbà	Clau A1.1-Nucli antic, àmbit de la Riera					Cap	BPU NP3 Parcial	

nº	Núm. Ordre INV.	Tipus de bé	Tipus funcional	Denominació	UTM	Època / Estil	Autor		Localització / Tipus via		Núm.	Vies secundàries	Indret / Barri	Planejament urbanístic PGO d'Arenys de Munt (2003)			Inventaris previs			Categoria i nivell de protecció existent	Categoria i nivell de protecció proposats	FOTOGRAFIA RECENT
				Referència cadastral			Original	Reforma						Classificació urbanística	Qualificació urbanística	EI. d'interès històric-arq.	OPC	Planejament derivat	Cat. del Pat. construït PMC			
121	71.10	EA	ARUr/UM	Cal Baster Casa de cós 1868101DG6016N0001YW	X: 461646 Y: 4606749	Època contemporània S. XIX-XX Arq. Popular-tradicional			Rambla	Francesc Macià	64		Riera d'Arenys de Munt	SU-Sòl urbà	Clau A1.1-Nucli antic, àmbit de la Riera				Cap	BPU NP3 Parcial		
122	71.11	EA	ARUr/UM	Casa núm. 69 Casa de cós 1768805DG6016N0001OW	X: 461617 Y: 4606757	Època contemporània S. XIX-XX Arq. Popular-tradicional			Rambla	Francesc Macià	69		Riera d'Arenys de Munt	SU-Sòl urbà	Clau A1.1-Nucli antic, àmbit de la Riera				Cap	BPU NP3 Parcial		
123	71.12	EA	ARUr/UM	Can Missé del Pa Casa urbana 1768802DG6016N0001TW	X: 461619 Y: 4606788	Època contemporània S. XIX (1854) Arq. Neoclàssica			Rambla	Francesc Macià	74		Riera d'Arenys de Munt	SU-Sòl urbà	Clau A1.2-Nucli antic, conservació de l'estructura urbana	2	74		BCIL 2568-I (IPA núm. 39497)	BCIL NP2 Conservació		
124	71.13	EA	ARUr/UM	Can Regàs (inicials JR a la façana) Casa urbana 1768802DG6016N0001TW	X: 461604 Y: 4606770	Època contemporània S. XX 1901 Arq. Modernista-classicista			Rambla	Francesc Macià	75		Riera d'Arenys de Munt	SU-Sòl urbà	Clau A1.1-Nucli antic, àmbit de la Riera	14	69		BCIL 2575-I (IPA núm. 39500)	BCIL NP3 Conservació		
125	71.14	EA	ARUr/UM	Cases núm. 79, 81 i 83 Núm. 83: casa Majo-Roca Cases de cós 1770127DG6017S0001TR	X: 461588 Y: 4606792	Època contemporània S. XIX-XX Arq. Classicista			Rambla	Francesc Macià	79 81 83		Riera d'Arenys de Munt	SU-Sòl urbà	Clau A1.1-Nucli antic, àmbit de la Riera				Cap	BPU NP3 Parcial		
126	71.15	EA	ARUr/UM	Casa núm. 88 Casa de cós 1770127DG6017S0001TR	X: 461588 Y: 4606816	Època contemporània S. XIX-XX Arq. Popular-tradicional			Rambla	Francesc Macià	88		Riera d'Arenys de Munt	SU-Sòl urbà	Clau A1.2-Nucli antic, conservació de l'estructura urbana				Cap	BPU NP3 Parcial		
127	71.16	EA	ARUr/UA	Can Terrades (Villa Crislina, Can Boulatrons) Casa i jardí amb font de rocalla Casa urbana - torre d'estiuieg Inicials a la font: F. V. i L. N. (primers propietaris) 1669102DG6016N0001DW	X: 461542 Y: 4606810	Època contemporània S. XX Modernisme Reforma: 1927 Restaurada el 2002	Enric Catà i Catà, arqte. (atribució) Constructor: Roca		Rambla	Francesc Macià	91		Riera d'Arenys de Munt	SU-Sòl urbà	Clau A5- Construccions singulars i Sistema Viari	4	41		BCIL 2280-I (IPA núm. 8284)	BCIL NP1 Integral NP4 Ambiental		
128	72	CA	ARUr/UM	Nou, carrer Conjunt urbà 1669102DG6016N0001DW	X: 461652 Y: 4606402	Època contemporània S. XIX - XX			Carrer	Nou			Nucli urbà, centre	SU-Sòl urbà	Clau V - Sistema Viari				Cap	BPU NP4 Ambiental		









nº	Núm. Ordre INV.	Tipus de bé	Tipus funcional	Denominació	UTM	Època / Estil	Autor		Localització / Tipus via		Núm.	Vies secundàries	Indret / Barri	Planejament urbanístic PGO d'Arenys de Munt (2003)			Inventaris previs			Categoria i nivell de protecció existent	Categoria i nivell de protecció proposats	FOTOGRAFIA RECENT
				Referència cadastral			Original	Reforma						Classificació urbanística	Qualificació urbanística	EI. d'interès històric-arq.	OPC	Planejament derivat	Cat. del Pat. construït PMC			
129	73	CA	ARUr/UM	Olivera, carrer Conjunt urbà	X: 461696 Y: 4606260	Època contemporània S. XIX - XX			Carrer de l'	Olivera			Nucli urbà, centre	SU-Sòl urbà	Clau V - Sistema Viari				Cap	BPU NP4 Ambiental		
130	73.01	EA	ARUr/UM	Cases núm.1 i 3 (Núm. 1: casa José Torrent; Ca la Caterina) Cases de cós 1764425DG6016S0001UP 1764424DG6016S0001ZP	X: 461679 Y: 4606160	Època contemporània S. XIX Arq. Popular-tradicional			Carrer de l'	Olivera	1-3		Nucli urbà, centre	SU-Sòl urbà	Clau A2-Edificació en front de vials			Cap	BPU NP3 Parcial			
131	73.02	EA	ARUr/UM	Fusteria V. Torras Casa de cós	X: 461705 Y: 4606302	Època moderna S. XVIII-XIX Arq. Popular-tradicional			Carrer de l'	Olivera	49		Nucli urbà, centre	SU-Sòl urbà	Clau A2-Edificació en front de vials			Cap	BPU NP3 Parcial			
132	73.03	EA	ARUr/UM	Can Prats Casa de cós en cantonada	X: 461706 Y: 4606314	Època moderna S. XVIII-XIX Arq. Popular-tradicional			Carrer de l'	Olivera	53		Nucli urbà, centre	SU-Sòl urbà	Clau A2-Edificació en front de vials			Cap	BPU NP3 Parcial			
133	74	CA	ARUr/UM	Panagall, carrer Conjunt urbà	X: 461619 Y: 4606897	Època moderna S. XVI - XX			Carrer	Panagall			Panagall - Sant Antoni	SU-Sòl urbà	Clau V - Sistema Viari			Cap	BPU NP4 Ambiental			
134	74.01	EA	ARUr/UA	Can Costella (can Oms) Casa urbana 1671215DG6017S0001PR	X: 461629 Y: 4606927	Època moderna S. XVIII (1787) Arq. Classicista			Carrer	Panagall	47		Panagall - Sant Antoni	SU-Sòl urbà	Clau A1.2-Nucli antic, conservació de l'estructura urbana	10	47	BCIL 2572-I (IPA núm. 8296)	BCIL NP2 Conservació			
135	75	CA	ARUr/UM	Pasqual, carrer Conjunt urbà	X: 461759 Y: 4606110	Època contemporània S. XIX - XX			Carrer	Pasqual			Rial Pasqual	SU-Sòl urbà	Clau A1.2-Conservació de l'estructura urbana			Cap	BPU NP4 Ambiental			
136	75.01	EA	ARUr/UM	Casa núm. 24 Casa de cós 1863525DG6016S0001ZP	X: 461765 Y: 4606121	Època contemporània S. XIX - XX Arq. Popular-tradicional			Carrer	Pasqual	24		Rial Pasqual	SU-Sòl urbà	Clau A1.2-Conservació de l'estructura urbana			Cap	BPU NP3 Parcial			









nº	Núm. Ordre INV.	Tipus de bé	Tipus funcional	Denominació	UTM	Època / Estil	Autor		Localització / Tipus via		Núm.	Vies secundàries	Indret / Barri	Planejament urbanístic PGO d'Arenys de Munt (2003)			Inventaris previs			Categoria i nivell de protecció existent	Categoria i nivell de protecció proposats	FOTOGRAFIA RECENT
				Referència cadastral			Original	Reforma						Classificació urbanística	Qualificació urbanística	EI. d'interès històric-arq.	OPC	Planejament derivat	Cat. del Pat. construït PMC			
137	75.02	EA	ARUr/UM	Cases aparellades núm. 32 i 34 núm. 32: Ca n'Artigas núm. 34: Can Pep Beiato 1863529DG6016S0001AP 1863530DG6016S0001HP	X: 461766 Y: 4606151	Època contemporània S. XIX - XX Arq. Popular-tradicional			Carrer	Pasqual	32 i 34		Rial Pasqual	SU-Sòl urbà	Clau A1.2- Conservació de l'estructura urbana				Cap	BPU NP3 Parcial		
138	76	EA	ARUr/UM	Can Popa (antiga barraca del guarda de la pedrera del fons) Casa rural urbana Casa i pou 1864620DG6016S0001IP	X: 461799 Y: 4606223	Època contemporània S. XIX 1873; (la data de la clau del portal d'entrada, 1813, vol dir 1873) Reformes: 1930, 1950 i segle XXI			Rial	Pasqual	15		Rial Pasqual	SU-Sòl urbà	Clau A1.2-Nucli antic, conservació de l'estructura urbana		91		Cap	BPU NP3 Parcial		
139	77	CA	ARUr/UM	Pere Serafi, carrer Conjunt urbà	X: 461707 Y: 4607194	Època contemporània S. XIX - XX			Carrer	Pere Serafi	5-13		Panagall/Sant Antoni	SU-Sòl urbà	Clau A1.2- Conservació de l'estructura urbana			Cap	BPU NP4 Ambiental			
140	78	CA	ARUr/UM	Pons, carrer Conjunt urbà	X: 461615 Y: 4606350	Època contemporània S. XIX - XX			Carrer	Pons	2-24		Nucli urbà, centre	SU-Sòl urbà	Clau A1.2- Conservació de l'estructura urbana			Cap	BPU NP4 Ambiental			
141	79	CA	ARUr/UM	Regàs, carrer Conjunt urbà	X: 461596 Y: 4606150	Època contemporània S. XVIII - XX			Carrer	Regàs	3-19 i 14		Rial d'en Puig	SU-Sòl urbà	Clau A1.1-Nucli antic, àmbit de la Riera			Cap	BPU NP4 Ambiental			
142	80	CA	ARUr/UM	Riera i Penya, rambla Riera d'Arenys de Munt	X: 461734 Y: 4606329	Època moderna S. XIX - XX			Rambla	Riera i Penya			Riera d'Arenys de Munt	SU-Sòl urbà	Clau V - Sistema Viari	52	285	BCIL 2601-I (IPA núm. 39510)	BCIL NP4 Ambiental			
143	80.01	EA	ARUr/RB	Casa Molins Ridorsa (La Clementina) Casa urbana 1763826DG6016S0001RP	X: 461667 Y: 4606103	Època contemporània S. XX Arq. Noucentista			Rambla	Riera i Penya	9		Riera d'Arenys de Munt	SU-Sòl urbà	Clau A1.1-Nucli antic, àmbit de la Riera		84	Cap	BPU NP3 Parcial			
144	80.02	EA	ARUr/UM	Can Murillas (Can Martí Xicoy) Casa de cós 1763820DG6016S0001LP	X: 461673 Y: 4606135	Època contemporània S. XIX (1855) Arq. Neoclàssica			Rambla	Riera i Penya	23		Riera d'Arenys de Munt	SU-Sòl urbà	Clau A1.1-Nucli antic, àmbit de la Riera	11	22	BCIL 2573-I (IPA núm. 8260)	BCIL NP1 Integral (fris i data en el frontó de la façana)			









nº	Núm. Ordre INV.	Tipus de bé	Tipus funcional	Denominació	UTM	Època / Estil	Autor		Localització / Tipus via	Núm.	Vies secundàries	Indret / Barri	Planejament urbanístic PGO d'Arenys de Munt (2003)			Inventaris previs			Categoria i nivell de protecció existent	Categoria i nivell de protecció proposats	FOTOGRAFIA RECENT
				Referència cadastral			Original	Reforma					Classificació urbanística	Qualificació urbanística	El. d'interès històric-arq.	OPC	Planejament derivat	Cat. del Pat. construït PMC			
145	80.03	EA	ARUr/UM	Casa núm. 59 Casa de còs 1864806DG6016S0001DP	X: 461727 Y: 4606266	Època contemporània S. XIX-XX Arq. Popular-tradicional			Rambla Riera i Penya	59		Riera d'Arenys de Munt	SU-Sol urbà	Clau A1.1-Nucli antic, àmbit de la Riera				Cap	BPU NP3 Parcial		
146	80.04	EA BSE	ARUr/UM	Can Blanch de la Penya Casa urbana (casa, amb cup i premsa; capelleta de façana, de sant Miquel) 1864606DG6016S0001TP	X: 461766 Y: 4606289	Època moderna S. XVIII-XIX			Rambla Riera i Penya	60		Riera d'Arenys de Munt	SU-Sol urbà	Clau A5-Construccions singulars		79		Cap	BPU NP2 Conservació		
147	80.05	EA	ARUr/UA	Can Rius Casa urbana 1864601DG6016S0001YP	X: 461766 Y: 4606329	Època contemporània S. XX Arq. Noucentista	Enric Catà i Catà, arqte.		Rambla Riera i Penya	72		Riera d'Arenys de Munt	SU-Sol urbà	Clau A5-Construccions singulars	3	38		BCIL 2565-I (IPA núm. 8280)	BCIL NP2 Conservació		
148	80.06	EA	ARUr/UM	Can Vernis Casa urbana 1966832DG6016N0001UW	X: 461769 Y: 4606341	Època contemporània S. XX Arq. Noucentista classicista			Rambla Riera i Penya	78		Riera d'Arenys de Munt	SU-Sol urbà	Clau A5-Construccions singulars		43		IPA núm. 8288	BPU NP2 Conservació		
149	80.07	EA	ARUr/UM	Cases núm. 79 i 81 Cases de còs 1966831DG6016N0001ZW	X: 461728 Y: 4606357	Època contemporània S. XX Arq. Classicista			Rambla Riera i Penya	79-81	Cr. Vell, 14	Riera d'Arenys de Munt	SU-Sol urbà	Clau A1.1-Nucli antic, àmbit de la Riera				Cap	BPU NP3 Parcial		
150	80.08	EA	ARUr/UA	Can Corbera Casa rural urbana 1966831DG6016N0001ZW	X: 461773 Y: 4606359	Època moderna S. XVI - XX Finestra del gòtic tardà; Arq. Popular-tradicional			Rambla Riera i Penya	80		Riera d'Arenys de Munt	SU-Sol urbà	Clau A5-Construccions singulars	37	34		BCIL 2589-I (IPA núm. 8276)	BCIL NP2 Conservació		
151	81	CA	ARUr/UM	Sant Antoni, carrer Conjunt urbà 1770609DG6017S0001OR	X: 461663 Y: 4606876	Època moderna S. XVI - XX			Carrer Sant Antoni	2		Panagall - Sant Antoni	SU-Sol urbà	Clau V - Sistema Viari				Cap	BPU NP4 Ambiental		
152	81.01	EA	ARUr/UM	Casa núm. 2 Façana 1770609DG6017S0001OR	X: 461633 Y: 4606785	Època contemporània S. XIX Arq. Popular-tradicional			Carrer Sant Antoni	2		Panagall/Sant Antoni	SU-Sol urbà	Clau A1.1-Ambit de la riera				Cap	BPU NP3 Parcial		









nº	Núm. Ordre INV.	Tipus de bé	Tipus funcional	Denominació	UTM	Època / Estil	Autor		Localització / Tipus via	Núm.	Vies secundàries	Indret / Barri	Planejament urbanístic PGO d'Arenys de Munt (2003)			Inventaris previs			Categoria i nivell de protecció existent	Categoria i nivell de protecció proposats	FOTOGRAFIA RECENT
				Referència cadastral			Original	Reforma					Classificació urbanística	Qualificació urbanística	El. d'interès històric-arq.	OPC	Planejament derivat	Cat. del Pat. construït PMC			
153	81.02	EA	ARUr/UM	Cases núm. 3, 5 i 7 Cases de cós	X: 461646 Y: 4606845	Època contemporània S. XIX Arq. Popular-tradicional			Carrer	Sant Antoni	3 5 7	Panagall/Sant Antoni	SU-Sol urbà	Clau A1.2- Conservació de l'estructura urbana				Cap	BPU NP3 Parcial		
154	81.03	EA	ARUr/UM	Cases núm. 27 i 29 Cases de cós	X: 461672 Y: 4606908	Època contemporània S. XIX Arq. Popular-tradicional			Carrer	Sant Antoni	27 29	Panagall/Sant Antoni	SU-Sol urbà	Clau A1.2- Conservació de l'estructura urbana				Cap	BPU NP3 Parcial		
155	81.04	EA	ARUr/UM	Casa núm. 35 Casa de cós 1771312DG6017S0001WR	X: 461686 Y: 4606941	Època contemporània S. XIX Arq. Popular-tradicional			Carrer	Sant Antoni	35	Travessia de Pujades, 9	SU-Sol urbà	Clau A1.2- Conservació de l'estructura urbana				Cap	BPU NP3 Parcial		
156	81.05	EA	ARUr/UM	Cases núm. 41 i 43 Cases de cós	X: 461694 Y: 4606962	Època contemporània S. XIX Arq. Classicista			Carrer	Sant Antoni	41 43	Panagall/Sant Antoni	SU-Sol urbà	Clau A1.2- Conservació de l'estructura urbana				Cap	BPU NP3 Parcial		
157	82	EA	ARUr/UA	Casa Can Culubret Ctra. Sant Celoni, 66 Casa aïllada 1968812DG6016N0001YW	X: 461794 Y: 4606678	Època contemporània S. XX (1966)	Eugeni Rosich Casany, arqte. (atribuida)	Carretera de	Sant Celoni	66		Ctra. de Sant Celoni	SU-Sol urbà	Clau A6.2-Edificis aïllats - U.A. 14				Cap	BPU NP5 Documental		
158	83	CA	ARUr/UM	Cases C. Sant Josep, 13, 15 i 17 Cases de cós	X: 461766 Y: 4606578	Època moderna S. XVIII - XX Arq. Popular-tradicional			Carrer	Sant Josep	13-15	Riera d'Arenys de Munt	SU-Sol urbà	Clau A1.2- Conservació de l'estructura urbana				Cap	BPU NP3 Parcial		
159	84	CA	ARUr/UM	Sant Martí, rambla Riera d'Arenys de Munt	X: 461716 Y: 4606527	Època moderna S. XVII - XX			Rambla	Sant Martí		Riera d'Arenys de Munt	SU-Sol urbà	Clau V - Sistema Viari	52	285		BCIL 2601-I (IPA núm. 39510)	BCIL NP4 Ambiental		
160	84.01	EA	ARUr/UM	Cases núm. 1, 3 i 7 Cases de cós	X: 461727 Y: 4606369	Època contemporània S. XX Arq. Popular-tradicional			Rambla	Sant Martí	1 3 7	Riera d'Arenys de Munt	SU-Sol urbà	Clau A1.1-Nucli antic, àmbit de la Riera				Cap	BPU NP3 Parcial		









nº	Núm. Ordre INV.	Tipus de bé	Tipus funcional	Denominació	UTM	Època / Estil	Autor		Localització / Tipus via		Núm.	Vies secundàries	Indret / Barri	Planejament urbanístic PGO d'Arenys de Munt (2003)			Inventaris previs			Categoria i nivell de protecció existent	Categoria i nivell de protecció proposats	FOTOGRAFIA RECENT
				Referència cadastral			Original	Reforma						Classificació urbanística	Qualificació urbanística	EI. d'interès històric-arq.	OPC	Planejament derivat	Cat. del Pat. construït PMC			
161	84.02	EA	ARUr/UM	Casa Ca la Pepa fornera o Cal Jofre Casa de cós 1866228DG6016N0001TW	X: 461737 Y: 4606408	Època contemporània S. XX Arq. Popular-tradicional			Rambla	Sant Martí	10		Riera d'Arenys de Munt	SU-Sòl urbà	Clau A1.1-Nucli antic, àmbit de la Riera				Cap	BPU NP3 Parcial		
162	84.03	EA	ARUr/UM	Casa Josep Borrell o Can Burc Casa de cós 1866225DG6016N0001QW	X: 461736 Y: 4606426	Època contemporània S. XX Arq. Classicista			Rambla	Sant Martí	16		Riera d'Arenys de Munt	SU-Sòl urbà	Clau A1.1-Nucli antic, àmbit de la Riera				Cap	BPU NP3 Parcial		
163	84.04	EA	ARUr/UM	Can Peret Boira Casa de cós 1763821DG6016S0001TP	X: 461706 Y: 4606508	Època contemporània S. XX			Rambla	Sant Martí	21		Riera d'Arenys de Munt	SU-Sòl urbà	Clau A1.1-Nucli antic, àmbit de la Riera		48		IPA núm. 8297	BPU NP3 Parcial		
164	84.05	EA	ARUr/UM	Cases núm. 23 i 25 núm. 23: Can Cot núm. 25: Can Betlem de la Roba Cases de cós	X: 461710 Y: 4606515	Època contemporània S. XX Núm. 25: 1850			Rambla	Sant Martí	23 25		Riera d'Arenys de Munt	SU-Sòl urbà	Clau A1.1-Nucli antic, àmbit de la Riera				Cap	BPU NP3 Parcial		
165	84.06	EA	ARUr/UM	Cases núm. 29 - 37 Cases de cós Núm. 29: Casa Roca núm. 31: Veterinària Amunt. Can Navarra núm. 33: núm. 35: núm. 37: Can Pau dels Ulls	X: 461708 Y: 4606538	Època contemporània S. XX Núm. 29: 1850 Arq. Popular-tradicional			Rambla	Sant Martí	29 31 33 35 37		Riera d'Arenys de Munt	SU-Sòl urbà	Clau A1.1-Nucli antic, àmbit de la Riera				Cap	BPU NP3 Parcial		
166	84.07	EA	ARUr/UM	Can Nissos (Can Corder) Casa urbana 1866222DG6016N0001BW	X: 461738 Y: 4606464	Època contemporània S. XX Arq. Classicista			Rambla	Sant Martí	28-30		Riera d'Arenys de Munt	SU-Sòl urbà	Clau A1.1-Nucli antic, àmbit de la Riera		9	49	BCIL 2571-1 (IPA núm. 8299)	BPU NP3 Parcial		
167	84.08	EA	ARUr/UM	Cases 32 i 34 Cases de cós núm. 32: El Rebost de l'avia núm. 34: Ca l'Alzina (fornícula amb imatge de Sant Martí)	X: 461735 Y: 4606473	Època contemporània S. XX núm. 23: 1810 Arq. Popular-tradicional			Rambla	Sant Martí	32 34		Riera d'Arenys de Munt	SU-Sòl urbà	Clau A1.1-Nucli antic, àmbit de la Riera				Cap	BPU NP3 Parcial capelleta NP1 Integral		
168	84.09	EA	ARUr/UM	Cases 41 i 43 núm. 41: Espardenyeria Rifà núm. 43: Òptica Mias Cases de cós	X: 461701 Y: 4606571	Època contemporània S. XX Arq. Popular-tradicional			Rambla	Sant Martí	41 43		Riera d'Arenys de Munt	SU-Sòl urbà	Clau A1.1-Nucli antic, àmbit de la Riera				Cap	BPU NP3 Parcial		









nº	Núm. Ordre INV.	Tipus de bé	Tipus funcional	Denominació	UTM	Època / Estil	Autor		Localització / Tipus via		Núm.	Vies secundàries	Indret / Barri	Planejament urbanístic PGO d'Arenys de Munt (2003)			Inventaris previs			Categoria i nivell de protecció existent	Categoria i nivell de protecció proposats	FOTOGRAFIA RECENT
				Referència cadastral			Original	Reforma						Classificació urbanística	Qualificació urbanística	EI. d'interès històric-arq.	OPC	Planejament derivat	Cat. del Pat. construït PMC			
169	84.10	EA	ARUr/UM	Can Boira Minaire Casa de cós 1866211DG6016N0001JW	X: 461727 Y: 4606516	Època contemporània S. XX (Acroleri:1917) Arq. Popular-tradicional			Rambla	Sant Martí	50		Riera d'Arenys de Munt	SU-Sòl urbà	Clau A1.1-Nucli antic, àmbit de la Riera	7	70			BCIL 2569-I (IPA núm. 39498)	BCIL NP2 Conservació	
170	84.11	EA	ARUr/UM	Can Minguet (Can Teys) Casa de cós 1866235DG6016N0001KW	X: 461722 Y: 4606572	Època contemporània S. XX (c. 1920-1930) Arq. Classicista	Catà i Catà, Enric (projecte reforma) Martí Teys (constructor)		Rambla	Sant Martí	70	Sant Josep	Riera d'Arenys de Munt	SU-Sòl urbà	Clau A1.1-Nucli antic, àmbit de la Riera	51	62			BCIL 2600-I (IPA núm. 8286)	BCIL NP2 Conservació	
171	85	EA	ARUr/UM	Casa núm. 10, carrer Sant Pau Casa de cós 1870722DG6017S0001XR	X: 461679 Y: 4606789	Època contemporània S. XIX Arq. Popular-tradicional			Carrer	Sant Pau	10		Panagall/Sant Antoni	SU-Sòl urbà	Clau A1.2-Conservació de l'estructura urbana					Cap	BPU NP3 Parcial	
172	86	CA	ARUr/UM	Torrent d'en Terra Conjunt urbà 1870722DG6017S0001XR	X: 461600 Y: 4607293	Època contemporània S. XIX - XX núm. 15-17: 1888 (acroleri) núm. 33: 1921			Avinguda	Sant Jordi	15-17 19-23		Torrent d'en Terra	SU-Sòl urbà	Clau A2 - Edificació en front de vials					Cap	BPU NP3 Parcial NP4 Ambiental	
173	87	CA	ARUr/UM	Conjunt urbà de can Vinyals Cases de cós amb jardí 1572302DG6017S0001YR	X: 461414 Y: 4607050	Època contemporània S. XX Arq. Modernista 1913			Cami de	Sobirans			Riera d'Arenys de Munt	SU-Sòl urbà	Clau A1.1-Nucli antic, àmbit de la riera					BPU NP3 Parcial NP4 Ambiental		
174	87.01	EA	ARUr/UM	Can Vinyals Casa de cós amb jardí 1572302DG6017S0001YR	X: 461422 Y: 4607048	Època contemporània S. XX Arq. Modernista 1913			Cami de	Sobirans	2		Riera d'Arenys de Munt	SU-Sòl urbà	Clau A1.1-Nucli antic, àmbit de la riera		18			IPA núm. 8256	BPU NP3 Parcial NP4 Ambiental	
175	88	CA	ARUr/UM	Vell, carrer Conjunt urbà 1865110DG6016N0001XW	X: 461700 Y: 4606389	Època moderna S. XVI - XX			Carrer	Vell			Nucli urbà, centre	SU-Sòl urbà	Clau V - Sistema Viari				Cap	BPU NP4 Ambiental NP6 AEA		
176	88.01	EA	ARUr/UM	Antic edifici de correus Casa de cós, llinda del portal amb un copó 1865110DG6016N0001XW	X: 461704 Y: 4606373	Època contemporània S. XIX Arq. Popular-tradicional			Carrer	Vell	20		Nucli urbà, centre	SU-Sòl urbà	Clau A1.1-Nucli antic, àmbit de la Riera	16	36			BCIL 2576-I (IPA núm. 8278)	BCIL NP3 Parcial	









nº	Núm. Ordre INV.	Tipus de bé	Tipus funcional	Denominació	UTM	Època / Estil	Autor		Localització / Tipus via		Núm.	Vies secundàries	Indret / Barri	Planejament urbanístic PGO d'Arenys de Munt (2003)			Inventaris previs			Categoria i nivell de protecció existent	Categoria i nivell de protecció proposats	FOTOGRAFIA RECENT
				Referència cadastral			Original	Reforma						Classificació urbanística	Qualificació urbanística	EI. d'interès històric-arq.	OPC	Planejament derivat	Cat. del Pat. construït PMC			
177	88.02	EA	ARUr/UM	Can Parés Casa de cós 1865108DG6016N0001IW	X: 461708 Y: 4606392	Època contemporània S. XX Arq. Classicista			Carrer	Vell	24		Nucli urbà, centre	SU-Sòl urbà	Clau A1.1-Nucli antic, àmbit de la Riera	12	37			BCIL 2574-I (IPA núm. 8279)	BCIL NP3 Parcial	
178	88.03	EA	ARUr/UM	Can Missé (antiga fonda del carrer Vell) Casa de cós 1765307DG6016N0001GW	X: 461694 Y: 4606424	Origen medieval Època moderna S. XVII-XVIII Arq. Popular-tradicional			Carrer	Vell	33		Nucli urbà, centre	SU-Sòl urbà	Clau A1.2-Nucli antic, conservació de l'estructura urbana	13	55			BCIL 2564-I (IPA núm. 8298)	BCIL NP2 Conservació NP6 AEA	
179	89	EA BSE	AR	Capella de Santa Cecília Ermita 002514600DG50F0000FL	X: 459630 Y: 4605287	Època moderna Origen s. XIII S. XVI - XVIII Arq. Popular-tradicional Classicista			Carretera	BV-5031, d'Arenys de Munt a Sant Vicenç de Montalt			Torrentbo	SNU-Sòl no urbanitzable	Clau C1-Agroforestal		26			IPA núm. 8265	BPU NP2 Conservació NP4 Ambiental	
180	90	EA BSE	AR	Capella del Remei Ermita 000601500DG60C0001QB	X: 460472 Y: 4604065	Època moderna S. XV-XVI Refeta a la dècada de 1940 Arq. Popular-tradicional			Cami del	Remei			El Remei	SNU-Sòl no urbanitzable	Clau C1-Agroforestal	28	59			BCIL 2609-I (IPA núm. 8274)	BCIL NP2 Conservació NP4 Ambiental	
181	91	EA BSE	AR	Església parroquial de Sant Martí i racó del Fossar Vell Església 1766809DG6016N0001SW	X: 461674 Y: 4606470	Època moderna S. XVI (1531-1544) Gòtic tardà - Renaixement Reforma s. XVII (1630 o 1638) Arq. gòtica - Renaixement	Pere Maleu, mestre d'obres Retaule de Sant Martí, de Pere Serafi Catà i Catà, Enric Capella del Santíssim 1913		Plaça de l'	l'Església	2		Nucli urbà, centre	SU-Sòl urbà	Clau E3-Equipament religiós	5	23			BCIL 2566-I (IPA núm. 8261)	BCIL NP1 Integral NP4 Ambiental NP6 AEA	
182	92	EA BSE	AR	Santuari de la Mare de Déu de Lourdes 08007A004000440000RE	X: 459710 Y: 4607287	Època contemporània S. XX 1924			Riera de	Sobirans			Sobirans	SNU-Sòl no urbanitzable	Clau C1-Agroforestal		25	n. 0800760041	IPA núm. 8264	BPU NP4 Ambiental		
183	93	EA BSE	API/E	Ajuntament Edifici entre mitgeres, equipament 1768809DG6016N0001XW	X: 461637 Y: 4606733	Època contemporània S. XIX-XX			Rambra	Francesc Macià	59	Carrer de les Flors, 50	Riera d'Arenys de Munt	SU-Sòl urbà	Clau E5-Equipament administratiu				Cap	BPU NP3 Parcial		
184	94	EA BSE	API/E	Can Corrioles Centre Moral 1768809DG6016N0001XW	X: 461634 Y: 4606719	Època contemporània S. XX 1913: Reforma S. XXI: Reforma	Catà i Catà, Enric, arq.		Rambra	Francesc Macià	57	Carrer de les Flors, 46-48	Riera d'Arenys de Munt	SU-Sòl urbà	Clau E4-Equipament socio-cultural		250		Cap	BCIL NP2 Conservació		









nº	Núm. Ordre INV.	Tipus de bé	Tipus funcional	Denominació	UTM	Època / Estil	Autor		Localització / Tipus via		Núm.	Vies secundàries	Indret / Barri	Planejament urbanístic PGO d'Arenys de Munt (2003)			Inventaris previs			Categoria i nivell de protecció existent	Categoria i nivell de protecció proposats	FOTOGRAFIA RECENT
				Referència cadastral			Original	Reforma						Classificació urbanística	Qualificació urbanística	EI. d'interès històric-arq.	OPC	Planejament derivat	Cat. del Pat. construït PMC			
185	95	CA	API/E	Conjunt de Can Jalpi (Castell Jalpi) Castell-masia, masoveria, antigues cavalleries, jardins entorn, llac, tanca i portal d'accés	X: 461661 Y: 4605368	Origen medieval Època moderna s. XVI-XVIII Reforma s. XIX: l'antic mas, convertit en castell Historicisme Modernisme	Reforma 1890: Madorell i Rius, Miquel, arqt. Reforma 2004: Xavier Alcalde Diez, arqt.	Passatge	Can Jalpi	s/n		Can Jalpi	SURB-Sol urbanitzable B7		25	56 (Can Jalpi) 45 (escut) 108 (era de can Jalpi)			BCIL 2603-I (IPA núm. 8293) BCIN (escuts) Decret 1963	BCIL BCIN (Escuts) NP2 Conservació NP4 Ambiental NP6 AEA		
186	95.01	EA	API/E	Can Jalpi, Castell Jalpi (Antic mas Tries) 1655501DG6015N0001AI	X: 461816 Y: 4603555	Època contemporània S. XIX Historicisme Modernisme	Reforma 1890: Madorell i Rius, Miquel, arqt. Reforma 2004: Xavier Alcalde Diez, arqt.	Parc de	Can Jalpi	s/n		Can Jalpi	SURB-Sol urbanitzable B7		25	56 (Can Jalpi) 45 (escut)			BCIL 2603-I (IPA núm. 8293) BCIN (escuts) Decret 1963	BCIL BCIN (Escuts) NP2 Conservació NP4 Ambiental NP6 AEA		
187	95.02	EA	API/E	Central de Can Jalpi (masoveria de Can Jalpi) 1853901DG6015S0001QH	X: 461816 Y: 4603555	Època contemporània S. XIX Historicisme Modernisme		Parc de	Can Jalpi			Can Jalpi	SURB-Sol urbanitzable B7	Clau E-Equipaments		162			Cap	BPU NP2 Conservació		
188	95.03	EA	ARU	Corral de Can Jalpi (Vista Alegre, can Miloca, casa Falip o Felip) Casa i nau annexa 1655502DG6015N0001BI	X: 461271 Y: 4605662	Època contemporània S. XX		Cami	del Far de Can Jalpi			Turó del Pollastre	SURB-Sol urbanitzable B7	V - Reserva de sistema viari					Cap	BPU NP5 Documental		
189	95.04	EA	S	Far de Can Jalpi 1456101DG6015N0001HI	X: 461611 Y: 4605496	Època contemporània S. XX (1900) Historicisme Modernisme	1890: Madorell i Rius, Miquel, arqt.	Cami	del far de Can Jalpi			Can Jalpi	SURB-Sol urbanitzable B7		47	186			BCIL 2606-I (IPA núm. 39514)	BCIL NP1 Integral NP4 Ambiental		
190	95.05	EA	S	Portalada d'accés al Parc de Can Jalpi (Portal de San Ildefonso) 1456101DG6015N0001HI	X: 461857 Y: 4604684	Època contemporània S. XIX i XX (1900) Historicisme Modernisme	1890: Madorell i Rius, Miquel, arqt.	Carretera	C-61 d'Arenys de Mar a Sant Celoni			Can Jalpi	SURB-Sol urbanitzable B7		46	297 (portalada) 137 (escut)			BCIL 2603-I (IPA núm. 8294) BCIN escut	BCIL NP2 Conservació		
191	96	EA	API/E	Can Matalí Oficines de la Guàrdia Urbana Casa urbana 1865102DG6016N0001MW 1865102DG6016N0002QE 1865102DG6016N0003WR	X: 461709 Y: 4606619	Època contemporània S. XIX Arq. Classicista		Rambra	Sant Martí	19	Plaça de l'Església	Riera d'Arenys de Munt	SU-Sòl urbà	Clau E4-Equipament socio-cultural		192			Cap	BPU NP3 Parcial		
192	97	EA	API/E	Biblioteca municipal Antonia Torrent i Martori Edifici públic Antic Col·legi de Santa Caterina de Siena, Germanes Dominiques 1868113DG6016N0001KW	X: 461767 Y: 4606608	Època contemporània S. XX (1930) Noucentisme		Rial	Bellsolell	5-9	Carretera de Sant Celoni, 59	Carretera de Sant Celoni	SU-Sòl urbà	Clau E4-Equipament socio-cultural					Cap	BPU NP3 Parcial		

nº	Núm. Ordre INV.	Tipus de bé	Tipus funcional	Denominació	UTM	Època / Estil	Autor		Localització / Tipus via		Núm.	Vies secundàries	Indret / Barri	Planejament urbanístic PGO d'Arenys de Munt (2003)			Inventaris previs			Categoria i nivell de protecció existent	Categoria i nivell de protecció proposats	FOTOGRAFIA RECENT
				Referència cadastral			Original	Reforma						Classificació urbanística	Qualificació urbanística	EI. d'interès històric-arq.	OPC	Planejament derivat	Cat. del Pat. construït PMC			
193	98	EA	API/E	Escola Sant Martí Escoles públiques Edifici escolar i pati-jardí amb tanca	X: 461585 Y: 4606494	Època contemporània S. XX (1931-1933) Noucentisme	Catà i Catà, Enric, arq.	Carrer	Generalitat	2	Carrer Josep M. Soler, s/n	Nucli urbà, centre	SU-Sòl urbà	Clau E1-Equipament Docent	1	42			BCIL 2563-I (IPA núm. 8287)	BCIL NP2 Conservació		
194	99	EA	API/E	Mercat municipal Edifici públic	X: 461712 Y: 4606422	Època contemporània S. XX	Catà i Catà, Enric; de Ros i de Ramis, Joaquim, arqtes.	Rambla	Sant Martí	17	Carrer Vell, 34	Riera d'Arenys de Munt	SU-Sòl urbà	Clau A1.1-Nucli antic, àmbit de la Riera		35			IPA núm. 8277	BPU NP2 Conservació		
195	100	CA	API/E	Restaurant del Santuari de Lourdes i annex	X: 459785 Y: 4607271	Època contemporània S. XX Noucentisme			Riera de Sobirans	s/n		Sobirans	SNU-Sòl no urbanitzable	C1 - Agroforestal		111 (restaurant) 112 (annex)			Cap	BPU NP3 Parcial		
196	101	EA	API/E	Sindicat Agrícola (Hermandad Sindical del Campo)	X: 461764 Y: 4606194	Època contemporània S. XX c. 1920 Noucentisme			carrer	Pasqual	44	Rial Pasqual C. Mossèn Jacint Verdaguer	Rial Pasqual	SU-Sòl urbà	Clau E4-Equipament socio-cultural		82			Cap	BPU NP3 Parcial	
197	102	EA	AI	Fàbrica SA Grober Fàbrica Grobelàstic (nau, xemeneia, tanca, entorn)	X: 461762 Y: 4607115	Època contemporània S. XX Arq. Industrial 1934			Carretera	C-61 d'Arenys de Mar a Sant Celoni	49		Ctra. de Sant Celoni	SU-Sòl urbà	U.A.12	44	120		BCIL 2595-I (IPA núm. 39505)	BCIL NP2 Conservació (nau de pisos, recinte amb tanca); NP1 Integral (xemeneia)		
198	103	EA	AI	Naus annexes a la Fàbrica SA Grober	X: 461774 Y: 4607220	Època contemporània S. XX Arq. Industrial			Carrer	Sant Antoni Maria Claret	57		Ctra. de Sant Celoni	SU-Sòl urbà	Clau E-Equipaments U.A.12	45	121		BCIL 2596-I (IPA núm. 39506)	BCIL NP2 Conservació		
199	104	EA	AI	Xemeneia Destil·leries Sorel	X: 461832 Y: 4606620	Època contemporània S. XIX-XX			Rial	Bellsollé	15		Rial de Bellsollé-El Fangar	SU-Sòl urbà	Clau A2/A3-Edificació en front de vials i unifamiliars agrupades U.A. 15		193		Cap	BPU NP1 Integral		
200	105	CA	AF	Cementiri Municipal Recinte històric amb escalinates, arbrat, traçat urbanístic, cossos de nínxols amb cresteries i làpides de marbre originals, panteons i capella. Panteó J. Catà (Artés de Arcos); Panteó Roca i Gaspar, amb barana modernista; Panteó Vilaró-Brecha	X: 461400 Y: 4606280	Època contemporània S. XIX - XX Historicisme Modernisme	Catà i Catà, Enric; panteó J. C. (Catà), actual Artés de Arcos; panteó Vilaró-Brecha (J. Casellas, picapedrer. Girona)	Pujada del	Cementiri	s/n		Rial d'en Puig	SU-Sòl urbà	Clau E6-Cementiri					Cap	BPU NP2 Conservació		









nº	Núm. Ordre INV.	Tipus de bé	Tipus funcional	Denominació	UTM	Època / Estil	Autor		Localització / Tipus via		Núm.	Vies secundàries	Indret / Barri	Planejament urbanístic PGO d'Arenys de Munt (2003)			Inventaris previs			Categoria i nivell de protecció existent	Categoria i nivell de protecció proposats	FOTOGRAFIA RECENT
				Referència cadastral			Original	Reforma						Classificació urbanística	Qualificació urbanística	EI. d'interès històric-arq.	OPC	Planejament derivat	Cat. del Pat. construït PMC			
201	106	EA	OE	Ponts de la carretera C-51 (3 ponts sobre el fondo Rossell i 1 sobre el carrer Pau Casals)		Època contemporània S. XIX (1870)			Carretera	C-61 d'Arenys de Mar a Sant Celoni			Collsacreu - Vallalta	SNU-Sol no urbanitzable			101, 102, 103			Cap	BPU NP2 Conservació	
202	107	EA	OE	Pont de Ca l'Artés	X: 459253 Y: 4607309	Època contemporània S. XX			Riera de	Sobirans			Sobirans	SNU-Sol no urbanitzable						Cap	BPU NP2 Conservació	
203	108	EA	S	Campana de Can Guasch Campana i casa	X: 461640 Y: 4606297	Època contemporània S. XX			Carrer	Enric Morera	31		Nucli urbà, centre	SU-Sol urbà	Clau A6.2-Edificis aïllats U.A. 14	36	85			BCIL 2604-I (IPA núm. 39512)	BCIL NP1 Integral	
204	109	EA	ARU	Can Canicula Masia (ruïna)	X: 458832 Y: 4605702	Època moderna S. XVI			Cami del	Torrent de la Marsa			Torrentbo	SNU-Sol no urbanitzable	Clau C1 - Agroforestal				Cap	BPU NP3 Parcial NP6 AEA		
205	110	EA	ARU	Can Cintet Masia (ruïna)	X: 458212 Y: 4607018	Època moderna S. XVI			Cami de la	Creu de Rupit			Tres Turons (Rupit)	SNU-Sol no urbanitzable	Clau C2.2-Zona d'espai natural Montnegre i Corredor			n. 0800760195	Cap	BPU NP1 Integral NP6 AEA		
206	111	EA	ARU	Can Jaume Alsina Masia (ruïna)	X: 458142 Y: 4606958	Època moderna S. XVI			Cami de la	Creu de Rupit			Tres Turons (Rupit)	SNU-Sol no urbanitzable	Clau C2.2-Zona d'espai natural Montnegre i Corredor		274	n. 0800760199	Cap	BPU NP1 Integral NP6 AEA		
207	112	EA	ARU	Can Quel Masia (ruïna)	X: 458360 Y: 4608007	Època moderna S. XVI			Cami de la	Creu de Rupit			Tres Turons (Rupit)	SNU-Sol no urbanitzable	Clau C2.2-Zona d'espai natural Montnegre i Corredor			n. 0800760205	Cap	BPU NP1 Integral NP6 AEA		
208	113	EA	S	Capitell procedent de l'església romànica de Sant Martí Can Quimet Valls	X: 461597 Y: 4606550	Època medieval Romànic			Carrer	Josep Maria Soler	4		Nucli urbà, centre			38	52		BCIL 2605-I (IPA núm. 39513)	BCIL NP1 Integral		









nº	Núm. Ordre INV.	Tipus de bé	Tipus funcional	Denominació	UTM	Època / Estil	Autor		Localització / Tipus via		Núm.	Vies secundàries	Indret / Barri	Planejament urbanístic PGO d'Arenys de Munt (2003)			Inventaris previs			Categoria i nivell de protecció existent	Categoria i nivell de protecció proposats	FOTOGRAFIA RECENT
				Referència cadastral			Original	Reforma						Classificació urbanística	Qualificació urbanística	El. d'interès històric-arq.	OPC	Planejament derivat	Cat. del Pat. construït PMC			
209	114	EA	S	Casa del carrer de les Flors núm. 1 (emmarcament de finestra) 1667219DG6016N0001KW	X: 461622 Y: 4606557	Època moderna S. XVII			Carrer de les	Flors	1		Nucli urbà, centre	SU-Sol urbà	Clau A1.2-Nucli antic, conservació de l'estructura urbana		53			IPA núm. 8303	BPU NP3 Parcial	
210	115	EA	ARU	Casa Reixac Masia (ruïna) 08007A001000060000RM	X: 458556 Y: 4608207				Camí de la	Creu de Rupit			Tres Turons (Rupit)	SNU-Sol no urbanitzable	Clau C2.2-Zona d'espai natural Montnegre i Corredor				n. 0800760217	Cap	BPU NP1 Integral NP6 AEA	
211	116	EA	S	Caseta de Can Sagrera (del guarda de la finca)	X: 461795 Y: 4604600	Època contemporània S. XIX - XX			Carrer	Central	11		Rials de Sagrera i Cursaví	SNU-Sol no urbanitzable	Clau J-Parcs i jardins		99			Cap	BPU NP2 Conservació	
212	117	EA	S	Font Pública Font	X: 461572 Y: 4606825	Època contemporània S. XX (1926) Noucentisme			Rambla	Eixample			Riera d'Arenys de Munt	SU-Sol urbà	Clau V-Sistema viari	17	19			BCIL 2579-I (IPA núm. 8257)	BCIL NP2 Conservació	
213	118	EA	S	Monument Jacint Verdaguer	X: 460632 Y: 4604219	Època contemporània S. XXI (2003)			Camí del	Remei cruïlla amb Camí del Mormo			El Remei	SNU-Sol no urbanitzable	Clau C1-Agroforestal		97			Cap	BPU NP1 Integral	
214	119	BSE EA	S	Fites de terme		Època moderna S. XVII - XIX														Cap	BPU NP4 Ambiental	
215	119.01	BSE EA	S	Fites del camí del corral de Can Jalpi	X: 461442 Y: 4605603	Època moderna S. XVII - XIX			Camí del	Corral de Can Jalpi			Turó del Pollastre	SURB-Sol urbanitzable	SURB-Sol urbanitzable B7					Cap	BPU NP4 Ambiental	
216	119.02	EA BSE	S	Fites de la finca Can Comulada	X: 459237 Y: 4605147	Època moderna S. XIX			Camí de	Santa Cecília			Torrentbò	SNU-Sol no urbanitzable	Clau C1-Agroforestal					Cap	BPU NP4 Ambiental	

nº	Núm. Ordre INV.	Tipus de bé	Tipus funcional	Denominació	UTM	Època / Estil	Autor		Localització / Tipus via		Núm.	Vies secundàries	Indret / Barri	Planejament urbanístic PGO d'Arenys de Munt (2003)			Inventaris previs			Categoria i nivell de protecció existent	Categoria i nivell de protecció proposats	FOTOGRAFIA RECENT
				Referència cadastral			Original	Reforma						Classificació urbanística	Qualificació urbanística	EI. d'interès històric-arq.	OPC	Planejament derivat	Cat. del Pat. construït PMC			
217	1	BARP	JA	Can Jalpí Jaciment arqueològic	X: 461829 Y: 4605398	segles I-V dC			Carrer	Castell Jalpí			Can Jalpí	SURB-Sol urbanitzable B7	E - Equipaments	2-q	1			BCIL 5036 (IPA núm. 9862)	BCIL NP1 Integral NP6 AEA	
218	2	BARP	JA	Confluència Riera Arenys - Torrent d'en Puig Jaciment arqueològic	X: 461718 Y: 4606235	segles I-V dC			Torrent d'	en Puig			Rial d'en Puig	SU-Sol urbà	J - Parcs i jardins	5-q	3			BCIL 5036 (IPA núm. 762)	BCIL NP1 Integral NP6 AEA	
219	3	BARP	JA	Camí de l'ermita del Remei Jaciment arqueològic	X: 460772 Y: 4604463	Ibèric final fins a Alt Imperi romà			Camí del	Remei			El Remei	SNU-Sol no urbanitzable		6-q	4			BCIL 5036 (IPA núm. 763)	BCIL NP1 Integral NP6 AEA	
220	4	BARP	JA	Camí del Mormo Jaciment arqueològic	X: 462844 Y: 4605990	segles I-V dC			Camí del	Mormo			Rials de Sagrera i Cursaví	SNU-Sol no urbanitzable		9-q	8			BCIL 5036 (IPA núm. 767)	BCIL NP1 Integral NP6 AEA	
221	5	BARP	JA	Can Bellolell Jaciment arqueològic	X: 462296 Y: 4607453	segles II-III dC			Rial	Bellolell			Rial de Bellolell - El Fangar	SNU-Sol no urbanitzable	Clau C1-Agroforestal (en zona de protecció urbanística del PGO)	3-q	2			BCIL 5036 (IPA núm. 9861)	BCIL NP1 Integral NP6 AEA	
222	6	BARP	JA	Can Cametes Jaciment arqueològic	X: 461440 Y: 4604665	segles I-V dC			Rial del	Cursaví			Rials de Sagrera i Cursaví	SNU-Sol no urbanitzable	Clau C1-Agroforestal	7-q	6			BCIL 5036 (IPA núm. 765)	BCIL NP1 Integral NP6 AEA	
223	7	BARP	JA	Can Catà de Dalt Jaciment arqueològic	X: 460947 Y: 4605238	segles I-V dC			Rial del	Cursaví			Rials de Sagrera i Cursaví	SNU-Sol no urbanitzable	Clau C1-Agroforestal	8-q	7			BCIL 5036 (IPA núm. 766)	BCIL NP1 Integral NP6 AEA	
224	8	BARP	JA	Mas Aiguaviva / Camí de Ca l'Arnau Jaciment arqueològic	X: 462236 Y: 4604893	segles VI aC-V dC			Camí de	Ca l'Arnau			Aiguaviva i Rial d'en Butlfarra	SNU-Sol no urbanitzable	Clau C1-Agroforestal		5			IPA núm. 764	BCIL NP1 Integral NP6 AEA	









nº	Núm. Ordre INV.	Tipus de bé	Tipus funcional	Denominació	UTM	Època / Estil	Autor		Localització / Tipus via		Núm.	Vies secundàries	Indret / Barri	Planejament urbanístic PGO d'Arenys de Munt (2003)			Inventaris previs			Categoria i nivell de protecció existent	Categoria i nivell de protecció proposats	FOTOGRAFIA RECENT
				Referència cadastral			Original	Reforma						Classificació urbanística	Qualificació urbanística	EI. d'interès històric-arq.	OPC	Planejament derivat	Cat. del Pat. construït PMC			
225	9	BARP	JA	Paradolmen de l'Infern Jaciment arqueològic	X: 459530 Y: 4606300	cronologia desconeguda			Carretera	BV-5031 d'Arenys de Munt a Sant Vicenç de Montalt			Tres Turons	SNU-Sol no urbanitzable	C3-Zona de valor natural	1-q	10		n. 0800760032	BCIL 5036 (IPA núm. 19670)	BCIL NP1 Integral NP6 AEA	
226	10	BARP	JA	Pla dels Lladres Jaciment arqueològic	X: 458644 Y: 4606464	segles XII-XV							Tres Turons	SNU-Sol no urbanitzable	Clau C2.2-Zona d'espai natural Montnegre i Corredor				IPA núm. 19669	BCIL NP1 Integral NP6 AEA		
227	11	BARP	JA	Can Deri Jaciment arqueològic	X: 461351 Y: 4604232	segles VI-I aC							El Remel	SNU-Sol no urbanitzable	Clau C1-Agroforestal Clau V - Sistema Viari				IPA núm. 4185	BCIL NP1 Integral NP6 AEA		
228	12	BARP	JA	Ermita (o capella) de Sant Miquel Jaciment arqueològic	X: 460409 Y: 4607561	segle XIII			Riera de	Sobirans			Sobirans	SNU-Sol no urbanitzable	Clau C1-Agroforestal	4-q	171		BCIL 5036 (IPA núm. 19657)	BCIL NP1 Integral NP6 AEA		
229	13	BARP	JA	Vinya de Can Guix Jaciment arqueològic					Carretera	BV-5031 d'Arenys de Munt a Sant Vicenç de Montalt	km 13,7		Torrentbó	SNU-Sol no urbanitzable	Clau C1-Agroforestal				Cap	BCIL NP1 Integral NP6 AEA		
230	14	BARP	JA	Font de Flàvia Jaciment arqueològic	X: 462811 Y: 4605438	segles I-V			Rial de la	Font de Flàvia			Rials de can Sala i ca l'Amar	SNU-Sol no urbanitzable	Clau C1-Agroforestal				Cap	BCIL NP1 Integral NP6 AEA		
231	1	BSE EA	P	Parc del Santuari de Lourdes Parc Font	X: 459755 Y: 4607314	Època contemporània S. XX			Riera de	Sobirans			Sobirans	SNU-Sol no urbanitzable	Clau C1-Agroforestal	PGO Annex N-II - 1. Fonts	25 (santuari) 109 (font) 209 (parc)		n. 0800760041	Cap	BPU NP4 Ambiental	
232	1	BN	S	Roure de Gernika o de Can Jalpi	X: 461694.0 Y: 4605220.0				Parc de	Can Jalpi			Can Jalpi	SURB-Sol urbanitzable B7	J - Parcs i jardins	PGO (Annex N-II 2.Arbres Monumentals)	206		Decret 47/1988	BPU NP1Integral		









nº	Núm. Ordre INV.	Tipus de bé	Tipus funcional	Denominació	UTM	Època / Estil	Autor		Localització / Tipus via		Núm.	Vies secundàries	Indret / Barri	Planejament urbanístic PGO d'Arenys de Munt (2003)			Inventaris previs			Categoria i nivell de protecció existent	Categoria i nivell de protecció proposats	FOTOGRAFIA RECENT	
				Referència cadastral			Original	Reforma						Classificació urbanística	Qualificació urbanística	EI. d'interès històric-arq.	OPC	Planejament derivat	Cat. del Pat. construït PMC				
233	02	BN	S	Eucaliptus de Can Jalpi	X:461707.0 Y:4605279.0				Parc de Can Jalpi				Can Jalpi	SURB-Sol urbanitzable B7	J - Parcs i jardins		207				BPU NP4 Ambiental		
234	03	BN	IP	Avinguda de plàtans de Can Jalpi	X:461799.0 Y:4604868.0 / X:461747.0 Y:4605434.0				Parc de Can Jalpi				Can Jalpi	SURB-Sol urbanitzable B7	J - Parcs i jardins	PGO (Annex N-II 3.Arbredes)	205				BPU NP1Integral		
235	04	BN	IP	Castanyers de Can Cintet	X: 458212 Y: 4607018				Camí de la	Creu de Rupit			Tres Turons (Rupit)	SNU-Sol no urbanitzable	Clau C2.2-Zona d'espai natural Montnegre i Corredor		237				BPU NP4 Ambiental		
236	05	BN	IP	Garrofer del Mas Aiguaviva. Conjunt de garrofers (Ceratonia siliqua)	X:462043.3 Y:4604762.4							Aiguaviva. Al sud del terme municipal, vessant esquerra de la Riera. Entre el vial d'en Piteu i la Riera d'Arenys	Aiguaviva	SNU-Sol no urbanitzable	Clau C1-Agroforestal	PGO (Annex N-II 3.Arbredes)	212				BPU NP4 Ambiental		
237	06	BN	S	Pi pinyer i alzina surera de Ca l'Amar de la Torre	X:462199.1 Y:4605668.2				Rial de Ca l'Amar	Ca l'Amar			Ca l'Amar de la Torre	SNU-Sol no urbanitzable	Clau C1-Agroforestal	PGO (Annex N-II 2.Arbres Monumentals)	214 i 215				BPU NP4 Ambiental		
238	07	BN	IP	Garrofer de Can Sala de Dalt	X:462418.7 Y:4605784.2				Can sala de Dalt				Can Sala de Dalt	SNU-Sol no urbanitzable	Clau C1-Agroforestal		216				BPU NP4 Ambiental		
239	08	BN	IP	Cedre de l'Atlas de Can Boter	X: 461949 Y: 4605617			Catà i Catà, Enric	Carretera	C-61 d'Arenys de Mar a Sant Celoni			Rials de can Sala i ca l'Amar	SURB-Sol urbanitzable	Sector B5-B	PGO (Annex N-II 2.Arbres Monumentals)	218				BPU NP4 Ambiental		
240	09	BN	S	Eucaliptus de Can Boter	X: 461949 Y: 4605617			Catà i Catà, Enric	Carretera	C-61 d'Arenys de Mar a Sant Celoni			Rials de can Sala i ca l'Amar	SURB-Sol urbanitzable	Sector B5-B	PGO (Annex N-II 2.Arbres Monumentals)	220				BPU NP4 Ambiental		

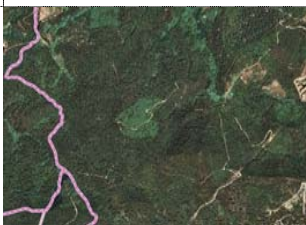







nº	Núm. Ordre INV.	Tipus de bé	Tipus funcional	Denominació	UTM	Època / Estil	Autor		Localització / Tipus via		Núm.	Vies secundàries	Indret / Barri	Planejament urbanístic PGO d'Arenys de Munt (2003)			Inventaris previs			Categoria i nivell de protecció existent	Categoria i nivell de protecció proposats	FOTOGRAFIA RECENT
				Referència cadastral			Original	Reforma						Classificació urbanística	Qualificació urbanística	EI. d'interès històric-arq.	OPC	Planejament derivat	Cat. del Pat. construït PMC			
241	10	BN	S	Xiprer de Lambert de Can Boter	X: 461949 Y: 4605617		Catà i Catà, Enric		Carretera	C-61 d'Arenys de Mar a Sant Celoni			Rials de can Sala i ca l'Amar	SURB-Sol urbanitzable	Sector B5-B	PGO (Annex N-II 2.Arbres Monumentals)	231				BPU NP4 Ambiental	
242	11	BN	S	Lledoner de Can Pau Bernadó	X:462088.0 Y:4606328.0				Can Pau Bernadó				Rial Pascual	SU-Sol urbà		PGO (Annex N-II 2.Arbres Monumentals)	222				BPU NP4 Ambiental	
243	12	BN	S	Alzina surera de la carretera d'Arenys de Munt a Sant Vicenç de Montalt	X:460340 Y:4606348					Carretera Arenys de Munt a Sant Vicenç de Montalt			Rial d'en Puig	SNU-Sol no urbanitzable	Clau C1-Agroforestal		238				BPU NP4 Ambiental	
244	13	BN	S	Pins, alzines i suros de la carretera C-61	X: 460812 Y:4608293					Carretera Arenys de Mar a Sant Celoni			Al llarg de la carretera C-61	SNU-Sol no urbanitzable	Clau C1-Agroforestal i Clau C3- Valor Natural		240				BPU NP4 Ambiental	
245	14	BN	S	Eucaliptus del Remei o de Can Gibert.	X: 460571 Y: 4604290				Camí del	Remei			El Remei	SNU-Sol no urbanitzable	Clau C1-Agroforestal		243				BPU NP4 Ambiental	
246	15	BN	S	PI Gros (Pinus pinea)	X:461668.9 Y:4607206.7				carrers	Panagall i Lluís Companys				SU-Sol urbà			296				BPU NP4 Ambiental	
247	16	BN	S	Carex grioletti (flora vascular d'especial interès)	Diverses localitats					Pista forestal del Corral d'en Forn al Montalt				SNU-Sol no urbanitzable			236			Annexos I i II del Catàleg de flora amenaçada de Catalunya, Decret 172/2008, de 26 d'agost. Catàleg de Flora Amenaçada del Parc Natural del Montnegre i el Corredor	BPU NP4 Ambiental	
248	17	BN	S	Fraret (Arisarum vulgare subsp. Simorrhinum) Flora vascular d'especial interès.	Diverses localitats									SNU-Sol no urbanitzable						Annexos I i II del Catàleg de flora amenaçada de Catalunya, Decret 172/2008, de 26 d'agost	BPU NP4 Ambiental	









nº	Núm. Ordre INV.	Tipus de bé	Tipus funcional	Denominació	UTM	Època / Estil	Autor		Localització / Tipus via	Núm.	Vies secundàries	Indret / Barri	Planejament urbanístic PGO d'Arenys de Munt (2003)			Inventaris previs			Categoria i nivell de protecció existent	Categoria i nivell de protecció proposats	FOTOGRAFIA RECENT
				Referència cadastral			Original	Reforma					Classificació urbanística	Qualificació urbanística	EI. d'interès històric-arq.	OPC	Planejament derivat	Cat. del Pat. construït PMC			
249	18	BN	S	Alocar (Vítex Agnus Castus) . Hàbitat d'interès comunitari codi 92D0	Diverses localitats				Riera de Bellem, Riera de Caldetes, Rial d'en Piteu, de Bellsollell i de Ca l'Amar de la Torre			Riera de Bellem, Riera de Caldetes, Rial d'en Piteu, de Bellsollell i de Ca l'Amar de la Torre	SNU-Sol no urbanitzable	Clau C1-Agroforestal		230, 232, 291,293			Directiva Hàbitats Europea (97/62/CEE) / PGO (Annex N-II 4.Paratges o zones d'interès	BPU NP4 Ambiental	
250	19	BN	S	Estepa ladanifera (Cistus ladanifer). Flora vascular d'especial interès.	Diverses localitats				Coll del Pollastre				SNU-Sol no urbanitzable			242			Espècie protegida a les Gavarres i a la serra de Collserola pel DECRET 328/1992 (PEIN)	BPU NP4 Ambiental	
251	20	BN	IP	Xarxa fluvial d'Arenys de Munt:Riera de Caldes, Riera Sobirans ,Riera de Vallalta, Riera de Canet					Riera de Caldes (torrents de Vall de Dois, can Canicula, la Marsa, can Grau, d'en Curt, la Font Freda, riera de Torrentbó), Riera Sobirans (torrent de Marpons, d'en Clariana, d'en Mora, de Boldrau, d'en Cornell, d'en Panagall, rial Bellsollell, rial Pasqual i rial de Can Sala; torrent del Jardí, de la Milans, de Llorens, de Can Cot, d'en Bubaret, d'en Puig, rial de Can Catà i rial de Can Pica), Riera de Vallalta (torrent del sot de les Basses, del Pas de l'aigua, de ca l'Oliver, de can Vallalta, del Maltrés, de riba de Cavalls, del Fangar; Sot de l'Aulet, de Vall de Llunes a Torrent de l'Oradella), Riera de Canet (rial de les Teixonerres, de Can Pauet, del Gel, de Can Jover a riera de Can Biel Misser).				SNU-Sol no urbanitzable	Clau C1-Agroforestal, Clau C2.2 Zona d'espai natural Montnegre-Corredor i Clau C3 Zona de valor natural		292			DECRET 328/1988, d'11 d'octubre	BPU NP4 Ambiental	
252	21	BN	IP	Parc del Montnegre i el Corredor. Espai d'interès natural (PEIN)					Parc del Montnegre i el Corredor				SNU-Sol no urbanitzable	Clau C2.2 Zona d'espai natural Montnegre-Corredor		235		Decret 328/1992, Llei 12/1985, Pla Especial Montnegre i el Corredor 20/07/1989	BPU NP4 Ambiental		
253	01	BAMP	IP	Passeig de platans de la Riera: Rambla Riera i Penya, Sant Martí, Francesc Macià, Eixample i Sobirans.	X:461629.1 Y:4606753.5	Època moderna S. XVII - XX			Rambla Riera i Penya, Sant Martí, Francesc Macià i Eixample			Riera d'Arenys de Munt	SU-Sol urbà	Clau: SX1 Sistema viari: eixos estructurants	PGO (Annex N-II 3.Arbredes) / Arbres interès comarcal (Decret 47/1988)	210			BPU NP4 Ambiental		
254	02	BAMP	IP	Xarxa de camins d'Arenys de Munt. Itineraris a peu per l'entorn natural. La majoria descrits a la guia "Passejades a peu per Arenys de Munt": camí, de Ca l'Arquer, de la serra de la Lligada, de la Plana de les Bruixes, del Corral, del Pollastre, del Remei, la ruta de les Masies, del Fangar, de la Pineda de Can Jalpi, etc.								Tot el terme municipal	SNU-Sol no urbanitzable						BPU NP4 Ambiental		
255	03	BAMP	IP	Camins de Fondo:Fondos de cal Moro (o de l'Hostal del Sol), de Can Rossell, de la Casa Nova d'en Pibernat, de Mas Arquer, dels Pedrers, del Remei i de can Fortuny).	Diverses localitzacions								SNU-Sol no urbanitzable			100 (Fondo de can Rossell)			BPU NP4 Ambiental		
256	04	BAMP	IP	Els Tres Turons: el turó del Montalt (596m), del Mig (555m) i de la Vila Negra (531m),	X: 458057.0 Y:4606145.2/ X: 458388.5 Y:4606532.0/ X:458868.3 Y:4606434.2						Tres Turons	SNU-Sol no urbanitzable	Clau C2.2 Zona d'espai natural Montnegre-Corredor	Decret 328/1992, Llei 12/1985, PGO (Annex N-II 5.Espais protegits)	234			BPU NP4 Ambiental			



nº	Núm. Ordre INV.	Tipus de bé	Tipus funcional	Denominació	UTM	Època / Estil	Autor		Localització / Tipus via		Núm.	Vies secundàries	Indret / Barri	Planejament urbanístic PGO d'Arenys de Munt (2003)			Inventaris previs			Categoria i nivell de protecció existent	Categoria i nivell de protecció proposats	FOTOGRAFIA RECENT
				Referència cadastral			Original	Reforma						Classificació urbanística	Qualificació urbanística	EI. d'interès històrico-arq.	OPC	Planejament derivat	Cat. del Pat. construït PMC			
257	05	BAMP	IP	Serra d'en Sala. Espai obert seminatural. Interès activitats agrícoles i ramaderes.	X: 462860 Y:4605852				Serra d'en Sala a l'est del municipi			Pujant pel Rial de Ca l'Amar o pel Camí del Fangar. Entre la Serra dels Termes i la Plana d'en Sala.	Serra d'en Sala	SNU-Sol no urbanitzable	Clau C1-Agroforestal		287				BPU NP4 Ambiental	
258	06	BAMP	IP OE	Mur de contenció amb arcs i canalització d'aigua. Torrent d'en Puig a Can Colomer	X: 460848.0 Y:4606354.0	Època moderna S. XVII - XX			Torrent d'en Puig			Rial d'en Puig	SNU-Sol no urbanitzable	V - Reserva de Sistema Viari					Cap	BPU NP4 Ambiental		
259	07	BAMP	S	Aigua Roja, font de l'	X: 458292 Y: 4607010				Camí de la Creu de Rupit			Tres Turons (Rupit)	SNU-Sol no urbanitzable	Clau C2.2 Zona d'espai natural Montnegre-Corredor	PGO Annex N-II - 1. Fonts	260			Cap	BPU NP4 Ambiental		
260	08	BAMP	S	Arquer, font de l'	X: 461394 Y: 4608717				Turó de Ca l'Arquer			Collsacreu - Vallalta (Ca l'Arquer)	SNU-Sol no urbanitzable	Clau C1-Agroforestal	PGO Annex N-II - 1. Fonts	256			Cap	BPU NP4 Ambiental		
261	09	BAMP	S	Aulet, font de l'	X:461584.8 Y:4609445.0				Camí del Pla de les Bruixes			Collsacreu - Vallalta (Pla de les Bruixes)	SNU-Sol no urbanitzable	Clau C2.2 Zona d'espai natural Montnegre-Corredor	PGO Annex N-II - 1. Fonts	253		n. 0800760330	Cap	BPU NP4 Ambiental		
262	10	BAMP	IP	Can Barbeta, font de	X:459719.6 Y:4606103.1							Torrentbo	SNU-Sol no urbanitzable	Clau C1-Agroforestal	PGO (Annex N-II 1.Fonts)					BPU NP4 Ambiental		
263	11	BAMP	S	Can Corrioles, font de	X:460866.0 Y: 4607774		461320.6		Rial d'en Terra		4607765.9	Rial d'en Terra	SU-Sol urbà	Clau E1.1-Equipament docent	PGO Annex N-II - 1. Fonts	301			Cap	BPU NP4 Ambiental		
264	12	BAMP	S	Ca l'Eloi, font de	X:460866.0 Y: 4605693.3				Rial de l'Hostal del Sol			Pollastre (Rial de l'Hostal del Sol)	SNU-Sol no urbanitzable	Clau C1-Agroforestal	PGO Annex N-II - 1. Fonts	305			Cap	BPU NP4 Ambiental		

nº	Núm. Ordre INV.	Tipus de bé	Tipus funcional	Denominació	UTM	Època / Estil	Autor		Localització / Tipus via		Núm.	Vies secundàries	Indret / Barri	Planejament urbanístic PGO d'Arenys de Munt (2003)			Inventaris previs			Categoria i nivell de protecció existent	Categoria i nivell de protecció proposats	FOTOGRAFIA RECENT
				Referència cadastral			Original	Reforma						Classificació urbanística	Qualificació urbanística	EI. d'interès històric-arq.	OPC	Planejament derivat	Cat. del Pat. construït PMC			
265	13	BAMP	IP	Can Federico, font de	X:460720.2 Y:4605957.2				Torrent d'en Puig				Torrent d'en Puig	SNU-Sol no urbanitzable	Clau C1-Agroforestal	PGO (Annex N-II - 1.Fonts)					BPU NP4 Ambiental	
266	14	BAMP	S	Fontana, font de la Font i vegetació	X: 462975 Y: 4606545				Camí de la Creu de Canet				Can Sala (Serra dels Termes)	SNU-Sol no urbanitzable	Clau C1-Agroforestal	PGO Annex N-II - 1. Fonts	272			Cap	BPU NP4 Ambiental	
267	15	BAMP	S	Can Clariana, font	X: 459307.1 Y:4607696.1				Riera de Sobirans				Rial d'en Cucut	SNU-Sol no urbanitzable.	Clau C1-Agroforestal	PGO Annex N-II - 1. Fonts				Cap	BPU NP4 Ambiental	
268	16	BAMP	IP	Horteta de Ca l'Amar, font de l'	X:461990.7 Y:4605817.5				Rial de l'Horteta				Rial de l'Horteta	SNU-Sol no urbanitzable	Clau C1-Agroforestal	PGO (Annex N-II - 1.Fonts)	262				BPU NP4 Ambiental	
269	17	BAMP	S	Can Lloveras, font de	X: 462581 Y: 4606928				Rial Bellolell				Bellolell	SNU-Sol no urbanitzable	Clau C1-Agroforestal	PGO Annex N-II - 1. Fonts	261			Cap	BPU NP4 Ambiental	
270	18	BAMP	S	Milans, font de la	X: 458800 Y: 4607076				Riera de Sobirans				Sobirans	SNU-Sol no urbanitzable	Clau C2.2 Zona d'espai natural Montnegre-Corredor	PGO Annex N-II - 1. Fonts	264		n. 0800760209	Cap	BPU NP4 Ambiental	
271	19	BAMP	S	Can Serra, font de	X: 459682.9 Y: 4605331.1				Torrent de Can Miró				Torrentbò	SNU-Sol no urbanitzable	Clau A-10 Dotacions i serveis privats	PGO Annex N-II - 1. Fonts				Cap	BPU NP4 Ambiental	
272	20	BAMP	S	Polla, font de la	X: 460109 Y: 4607132				Riera de Sobirans				Sobirans	SNU-Sol no urbanitzable	Clau C1-Agroforestal	PGO Annex N-II - 1. Fonts	257			Cap	BPU NP4 Ambiental	

nº	Núm. Ordre INV.	Tipus de bé	Tipus funcional	Denominació	UTM	Època / Estil	Autor		Localització / Tipus via		Núm.	Vies secundàries	Indret / Barri	Planejament urbanístic PGO d'Arenys de Munt (2003)			Inventaris previs			Categoria i nivell de protecció existent	Categoria i nivell de protecció proposats	FOTOGRAFIA RECENT
				Referència cadastral			Original	Reforma						Classificació urbanística	Qualificació urbanística	EI. d'interès històric-arq.	OPC	Planejament derivat	Cat. del Pat. construït PMC			
273	21	BAMP	S	Can Popa, font de	X: 460422.1 Y: 4606215.5				Torrent d'en Puig			Torrent d'en Puig	SNU-Sol no urbanitzable	Clau C1-Agroforestal	PGO (Annex N-II 1.Fonts)	258			Cap	BPU NP4 Ambiental		
274	22	BAMP	S	Can Pugep, font de	X: 460570 Y: 4607043				Riera de Sobirans			Sobirans	SNU-Sol no urbanitzable	V - Reserva de Sistema Viari	PGO Annex N-II - 1. Fonts	271			Cap	BPU NP4 Ambiental		
275	23	BAMP	IP	Teixonera, font de la	X: 460755 Y: 4606000				Per damunt de Can Corder			Torrent d'en Puig	SNU-Sol no urbanitzable	Clau C1-Agroforestal	PGO (Annex N-II 1.Fonts)	198				BPU NP4 Ambiental		
276	24	BAMP	IP	Can Trici, font de Entorn de llorers, alzinar, castanyers, avellaners.	X: 462948 Y: 4607195				Torrent del Fangar			Al costat dret del Camí de Ca l'Oliver	SNU-Sol no urbanitzable	Clau C1-Agroforestal	PGO (Annex N-II 1.Fonts)	263				BPU NP4 Ambiental		
277	25	BAMP	IP	Vegetació de ribera de la capçalera de la conca de la riera de Sobirans. Plantacions de pollancre, plàtans i algun castanyer, amb fragments de bosc de ribera (vern, avellaners amb falguera polístic (Polystichum setiferum).	X: 458327 Y: 4606994				Capçalera zona de Tres Turons i la Creu de Rupit: torrent de la Milans, del Jardí i de Marpons, entre d'altres			Capçalera de la conca de la riera de Sobirans	SNU-Sol no urbanitzable	Clau C2.2 Zona d'espai natural Montnegre-Corredor i Clau C3 Zona de valor natural		239			Directiva Habitats Europea (92/43/CEE). Verneda (codi 91E0) habitat natural d'interès comunitari.	BPU NP4 Ambiental		
278	26	BAMP	IP	Verneda del torrent de l'Oradella i riera de Vallalta. Força degradat amb sotabosc és relativament ric	X: 463067 Y: 4608112				Torrent de l'Oradella i riera de Vallalta			Vallalta	SNU-Sol no urbanitzable	Clau C2.2 Zona d'espai natural Montnegre-Corredor		241			Directiva Habitats Europea (92/43/CEE). Verneda (codi 91E0) habitat natural d'interès comunitari.	BPU NP4 Ambiental		
279	27	BAMP	IP	Alzinar del Turó del Mig: alzinar muntanyenc (Aplenio-Quercetum ilicis), hàbitat d'interès comunitari	X: 458198 Y: 4606339							Tres Turons	SNU-Sol no urbanitzable	Clau C2.2 Zona d'espai natural Montnegre-Corredor		289			Pla Especial Montnegre i el Corredor 20/07/1989	BPU NP4 Ambiental		
280	28	BAMP	IP	Avellanosa del torrent del Fangar.	X: 462973 Y: 4607845				Torrent d'en Fangar			El Fangar	SNU-Sol no urbanitzable	Clau C2.2 Zona d'espai natural Montnegre-Corredor	PGO (Annex N-II 4.Paratges o zones d'interès)	233				BPU NP4 Ambiental		

nº	Núm. Ordre INV.	Tipus de bé	Tipus funcional	Denominació	UTM	Època / Estil	Autor		Localització / Tipus via	Núm.	Vies secundàries	Indret / Barri	Planejament urbanístic PGO d'Arenys de Munt (2003)			Inventaris previs			Categoria i nivell de protecció existent	Categoria i nivell de protecció proposats	FOTOGRAFIA RECENT
				Referència cadastral			Original	Reforma					Classificació urbanística	Qualificació urbanística	EI. d'interès històric-arq.	OPC	Planejament derivat	Cat. del Pat. construït PMC			
281	29	BAMP	IP	Castanyers d'en Ponet. Plantacions de castanyers abandonades i/o naturalitzades.	X: 458529 Y: 4606388				Tres turons			Tres Turons	SNU-Sol no urbanitzable	Clau C2.2 Zona d'espai natural Montnegre-Corredor		290				BPU NP4 Ambiental	
282	30	BAMP	IP	Sot dels Llorers. Zona d'interès per la vegetació (avellaners, cirerers i llorers) i sotabosc de falgueres (polístic, falzia roja i polipodi) i càrex (Carex pendula i C. sylvatica).	X: 458894 Y: 4607025				Sobirans			Sobirans	SNU-Sol no urbanitzable	Clau C2.2 Zona d'espai natural Montnegre-Corredor i Clau C3 Zona de valor natural		294				BPU NP4 Ambiental	
283	31	BAMP	IP	Els Ortells i La Blanca (capçalera de la Riera de Vallalta)	X: 461224 Y: 4608405				Torrent de les			Collsacreu - Vallalta (Sot de les Basses)	SNU-Sol no urbanitzable	Clau C3 Zona de valor natural i Clau C1-Agroforestal	PGO Annex N-II - 1. Fonts	254				BPU NP4 Ambiental	
284	32	BAMP	IP	Cirerers d'en Roca (Conreus de cirerers en diferents finques: Torrent d'en Puig, el Corral, Bellsollell, etc.)								Finques de Torrent d'en Puig, el Corral, Bellsollell, etc.	SNU-Sol no urbanitzable	Clau C1-Agroforestal		208				BPU NP4 Ambiental	
285	33	BAMP	IP	Mota amb alzines del Rial de Ca n'Amar.	X: 461929 Y: 4605497							Rials de Can Sala i ca l'Amar	SURB Sol urbanitzable	Sistema d'equipaments comunitaris o de parcs i jardins urbans. B-5B IND-Canet (B) Can Zariquey						BPU NP4 Ambiental	
286	34	BAMP	IP	Mota amb alzines del Rial de Can Sala	X: 461945 Y: 4605272							Rials de Can Sala i ca l'Amar	SURB Sol urbanitzable	Desenvolupament Residencial. B-3 Can Zariquey						BPU NP4 Ambiental	
287	35	BAMP	IP	Alzines de Torrent d'en Terra	X: 461396 Y: 4607565							Torrent d'en terra	SU-Sol urbà	Clau H Sistema hidrologic i de ribera i clau J Sistema de parcs i jardins urbans						BPU NP4 Ambiental	
288	36	BAMP	IP	Pineda de Can Jalpi	X: 461427.0 Y: 4605390.0				Parc de Can Jalpi			Can Jalpi	SURB-Sol urbanitzable B7	J - Parcs i jardins		295				BPU NP4 Ambiental	

nº	Núm. Ordre INV.	Tipus de bé	Tipus funcional	Denominació	UTM	Època / Estil	Autor		Localització / Tipus via		Núm.	Vies secundàries	Indret / Barri	Planejament urbanístic PGO d'Arenys de Munt (2003)			Inventaris previs			Categoria i nivell de protecció existent	Categoria i nivell de protecció proposats	FOTOGRAFIA RECENT	
				Referència cadastral			Original	Reforma						Classificació urbanística	Qualificació urbanística	EI. d'interès històric-arq.	OPC	Planejament derivat	Cat. del Pat. construït PMC				
289	37	BAMP	IP	Avellaners de Can Jalpi	X: 461755.2 Y: 4605303.2				Parc de	Can Jalpi			Can Jalpi	SURB-Sol urbanitzable B7	J - Parcs i jardins								
290	38	BAMP	IP	Parc de Can Jalpi (avingudes de plàtans, vegetació, La Central, roure de Gernika, jaciment, far, font, pineda, avellaners).	X: 461816 Y: 4603555				Parc de	Can Jalpi			Can Jalpi	SURB-Sol urbanitzable B7	J - Parcs i jardins								
291	39	BAMP	IP	Parc de Can Borrell	X: 461546.0 Y: 4606551.0				Avinguda	Remel	s/n		Nucli urbà, centre	SU-Sol urbà	Clau E4-Equipament socio-cultural								
292	40	BAMP	IP	Connector capçalera riera de Vallalta-Turó del Fangar - Serra d'en Sala									Vallalta, Fangar i Can Sala	SNU-Sol no urbanitzable									
293	41	BAMP	IP	Coves de sauló (coves de sauló Can Popa núm 1 i 2 i coves de sauló Fondo Rossell)	Can Popa 1: X: 460606 Y: 4607700 Can Popa 2: X: 460628 Y: 4607723 Can Rosell: X: 460933 Y: 4607807				Fondo de	Can Rossell			Collsacreu - Vallalta	SNU-Sol no urbanitzable			104		Cap	BPU NP4 Ambiental			
294	42	BAMP	ARU	Barraques de vinya (Barraca de les Basses d'en Sans, de Can Lloveres, del carrer Marià Fortuny, de Can Nissos, del Turó del Mig)	(X: 461517 Y: 4608854) (X: 462613 Y: 4606954) (X: 462170 Y: 4604934) (X: 460917 Y: 4608067) (X: 458821 Y: 4605802)	Època contemporània S. XIX - XX Arq. Popular-tradicional							Collsacreu - Vallalta / Bellsoll / Aiguaviva / Torrent d'en Terra / Tres Turons	SNU-Sol no urbanitzable	Clau C1-Agroforestal				Cap	BPU NP4 Ambiental			
295	43	BAMP	ARUr/UM	Església, plaça de l'Plaça	X: 461701.5 Y: 4606466.0	Època moderna S. XVII - XX			Plaça de l'	Església			Nucli urbà, centre	SU-Sol urbà	Clau J - Parcs i jardins públics			53		BCIL 2602-I (IPA núm. 39511)	BCIL NP4 Ambiental		
296	44	BAMP	ARUr/UM	Catalunya, plaça Plaça	X: 461633.2 Y: 4606520.2	Època moderna S. XVII - XX			Plaça	Catalunya			Nucli urbà, centre	SU-Sol urbà	Clau J - Parcs i jardins públics					BCIL NP4 Ambiental			

nº	Núm. Ordre INV.	Tipus de bé	Tipus funcional	Denominació	UTM	Època / Estil	Autor		Localització / Tipus via		Núm.	Vies secundàries	Indret / Barri	Planejament urbanístic PGO d'Arenys de Munt (2003)			Inventaris previs			Categoria i nivell de protecció existent	Categoria i nivell de protecció proposats	FOTOGRAFIA RECENT
				Referència cadastral			Original	Reforma						Classificació urbanística	Qualificació urbanística	EI. d'interès històrico-arq.	OPC	Planejament derivat	Cat. del Pat. construït PMC			
297	45	BAMP	ARUr/UM	Lluna, plaça la Plaça	X:461570.7 Y:4606370.7	Època moderna S. XVII - XX			Plaça de la Lluna				Nucli urbà, centre	SU-Sòl urbà	Clau J - Parcs i jardins públics						BPU NP4 Ambiental	
298	46	BAMP	ARUr/UM	Verge de Montserrat, plaça Plaça	X:461556.5 Y:4606952.7	Època moderna S. XVII - XX			Plaça de Verge de Montserrat				Nucli urbà, centre	SU-Sòl urbà	Clau J - Parcs i jardins públics						BPU NP4 Ambiental	
299	47	BAMP	ARUr/UM	Pep Ventura, plaça Plaça	X:461705.5 Y:4607012.5	Època moderna S. XVII - XX			Plaça Pep Ventura				Nucli urbà, centre	SU-Sòl urbà	Clau J - Parcs i jardins públics						BPU NP4 Ambiental	